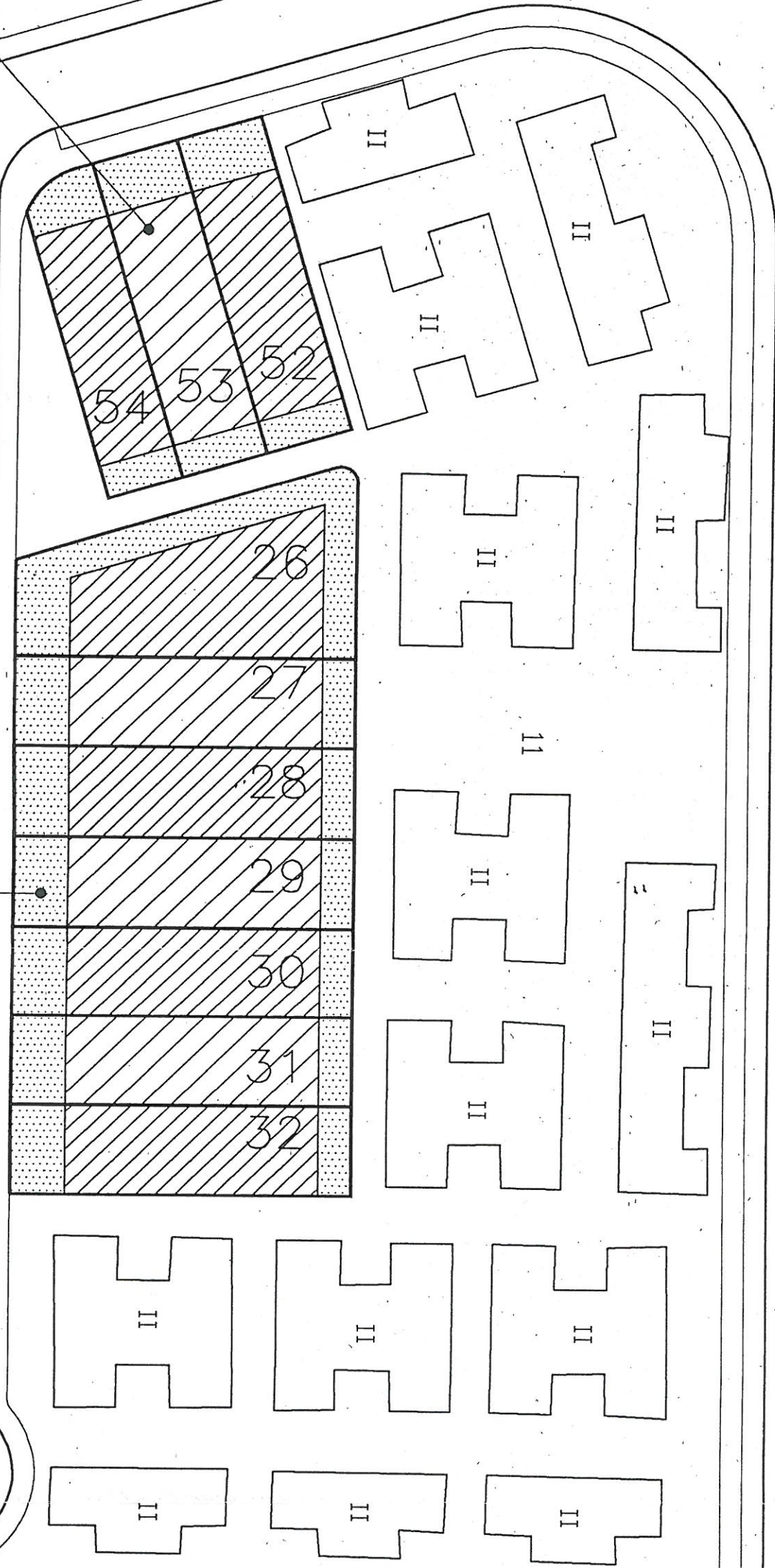


MANZANA-B

AREA - B
PARCELAS N°
(52,53,54)

AREA - A
PARCELAS N°
(26,27,28,29,30,31,32)



SUPERFICIES DE PARCELAS

26	418.00 m ²	31	262.00 m ²
27	262.00 m ²	32	" "
28	" "	52	" "
29	" "	53	" "
30	" "	54	208.00 m ²

OCUPACION MAXIMA DE LA EDIFICACION	0.6 m ² /m ²
EDIFICABILIDAD MAXIMA DE LA EDIFICACION	1 m ² /m ²
NUMERO MAXIMO DE PLANTAS	2
RETRANQUEO MINIMO A CALLE RODADA	5 m.
RETRANQUEO MINIMO A PEATONAL INTERIOR	3 m.

SUP. DE LA MANZANA	
AREA - A	1.990 m ²
AREA - B	624 m ²
TOTAL	2.614 m ²

SUP. DE OCUPACION EN CADA AREA	
AREA - A	506 m ²
AREA - B	1.412 m ²
TOTAL	1.918 m ²

PROYECTO:
REFORMADO ESTUDIO DE DETALLE

AUTOR DEL ENCARGO:
ARMANDO MELIAN GONZALEZ

SITUACION:
GRAN TARAJAL T.M. DE TUINEJE

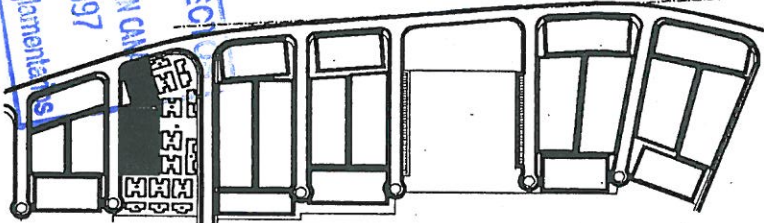
PLANO:
9 MANZANA-B SUPERFICIES


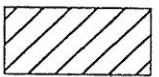
ESCALA:	FECHA:	DELINEADO:
1:500	FEBRERO 1997	ANTONIO MELIAN MARTINEZ

ARQUITECTO:
HERMENEGILDO DOMINGUEZ Y ASDOS.

ARQUITECTURA • URBANISMO • DISEÑO
CARRETERA GENERAL N-2 TISCAMANITA TF:164078/164245

VISTADO a los efectos Reglamentarios
 21 MARZO 1997
 COLEGIO DE ARQUITECTOS DE CAMARIAS
 DEPARTAMENTO DE GRAN CAPITAL



 AREA LIBRE DENTRO DE CADA PARCELA
 AREA DE OCUPACION DENTRO DE CADA PARCELA