


# MANZANA-A

## SUP. DE LA MANZANA

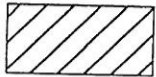
AREA - A	1.271 m <sup>2</sup>
AREA - B	1.680 m <sup>2</sup>
AREA - C	1.642 m <sup>2</sup>
AREA - D	1.718 m <sup>2</sup>
TOTAL	6.311 m <sup>2</sup>

## SUP. DE OCUPACION EN CADA AREA

AREA - A	888,33 m <sup>2</sup>
AREA - B	1.344 m <sup>2</sup>
AREA - C	1.224,23 m <sup>2</sup>
AREA - D	1.201,23 m <sup>2</sup>
TOTAL	4.657,79 m <sup>2</sup>



AREA LIBRE DENTRO DE CADA PARCELA



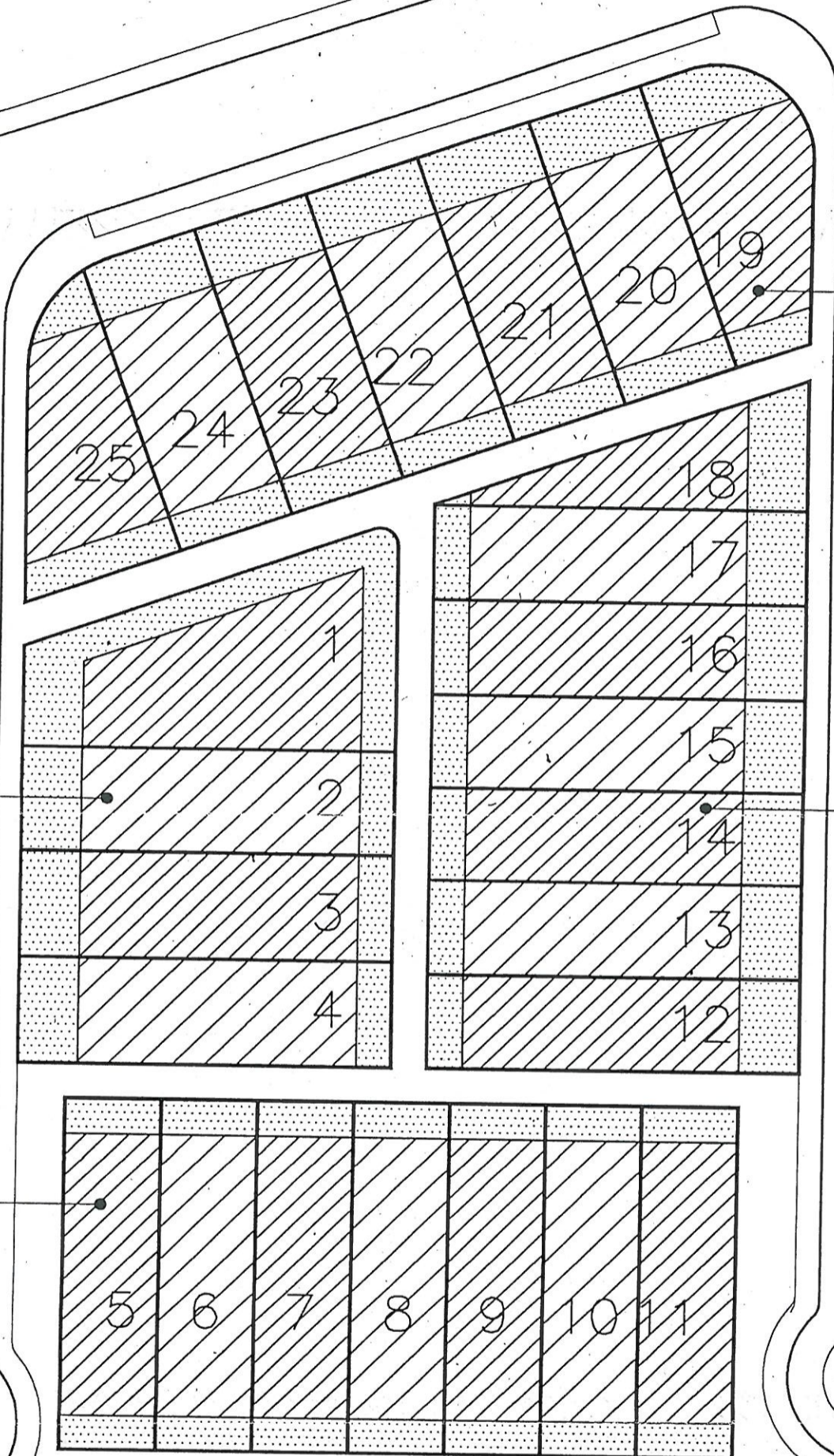
AREA DE OCUPACION DENTRO DE CADA PARCELA

AREA - A  
PARCELAS N<sup>o</sup>  
(1,2,3,4)

AREA - B  
PARCELAS N<sup>o</sup>  
(5,6,7,8,9,10,11)

AREA - D  
PARCELAS N<sup>o</sup>  
(19,20,21,22,23,24,25)

AREA - C  
PARCELAS N<sup>o</sup>  
(12,13,14,15,16,17,18)



### SUPERFICIES DE PARCELAS

1	434.00 m <sup>2</sup>	14	248.00 m <sup>2</sup>
2	279.00 m <sup>2</sup>	15	" "
3	" "	16	" "
4	" "	17	" "
5	240.00 m <sup>2</sup>	18	154.00 m <sup>2</sup>
6	" "	19	249.00 m <sup>2</sup>
7	" "	20	" "
8	" "	21	" "
9	" "	22	" "
10	" "	23	" "
11	" "	24	" "
12	248.00 m <sup>2</sup>	25	224.00 m <sup>2</sup>
13	" "		

OCUPACION MAXIMA DE LA EDIFICACION	0.6 m <sup>2</sup> /m <sup>2</sup>
EDIFICABILIDAD MAXIMA DE LA EDIFICACION	1 m <sup>2</sup> /m <sup>2</sup>
NUMERO MAXIMO DE PLANTAS	2
RETRANQUEO MINIMO A CALLE RODADA	5 m.
RETRANQUEO MINIMO A PEATONAL INTERIOR	3 m.

PROYECTO:	REFORMADO ESTUDIO DE DETALLE	
AUTOR DEL ENCARGO:	ARMANDO MELIAN GONZALEZ	
SITUACION:	GRAN TARAJAL T.M. DE TUINEJE	
PLANO:	MANZANA-A SUPERFICIES	
ESCALA:	FECHA:	DELINEADO:
1:500	FEBRERO 1997	ANTONIO MELIAN MARTINEZ
ARQUITECTO:	HERMENEGILDO DOMINGUEZ Y ASDOS.	
ARQUITECTURA • URBANISMO • DISEÑO		
CARRERA GENERAL N-2 TISCAMANITA TF:164078/164245		

