










PLANO 2 - VEGETACIÓN

- | | | | | | |
|---|---|---|---|---|-------------|
|  | ZONAS DE GAVIAS CON AULAGAS DISPERSAS |  | MATORRAL DISPERSO DE QUENOPODIÁCIAS Y AULAGAS CON PLANTAS ANUALES DE CULTIVOS ABANDONADOS |  | TARAJALEDAS |
|  | ZONAS DE VAGUADA, MATORRAL DE QUENOPODIÁCIAS CON ACACIA FARNESIANA Y PALMERAS DATILERAS |  | |  | HIGUERAS |
|  | ÁREA DE EDIFICACIÓN CONCENTRADA |  | |  | PALMERAS |

DILIGENCIA.- Aprobado inicialmente por el Ayuntamiento Pleno en sesión de fecha 5 JUL 2002



Tuineje, a 21 OCT. 2002
El Secretario,

DILIGENCIA: Aprobado provisionalmente por el Ayuntamiento Pleno en sesión de fecha 21 OCT. 2002



Tuineje, a 21 OCT. 2002
La Secretaria,

La Comisión de Ordenación del Territorio y Medio Ambiente de Cangriás, en sesión de fecha 04 DIC 2002, ha acordado la APROBACIÓN DEFINITIVA del presente expediente.
Las Palmas de G.C.
El Secretario de la Comisión



ESCALA: 1/2000