

Sp = 11.210 m²

PARCELA 6
Sp = 10.594 m²

PARCELA 5
Sp = 2.776 m²
Sc = 340 m²
Ed = 0,122 m²/m²

PARCELA 4
Sp = 10.307 m²
Sc = 120 m²
Ed = 0,011 m²/m²

PARCELA 1
Sp = 44.663 m²
Sc = 6.525 m²
Ed = 0,146 m²/m²






PARCELA 3
Sp = 10.842 m²
Sc = 120 m²
Ed = 0,011 m²/m²

Sp = 9.675 m²

Sp = 13.023 m²

Sp = 16.800 m²

PARCELA 2
Sp = 45.440 m²
Sc = 2.408 m²
Ed = 0,052 m²/m²

-  PARCELA EDIFICACION COMERCIAL
-  PARCELA EDIFICACION RESIDENCIAL TURISTICO
-  EQUIPAMIENTO
-  VERDE INTRAPOLIGONO
-  VIALES RODADOS Y PEATONALES 5.814 m²

DILIGENCIA: Para hacer constar que el presente documento ha sido aprobado oficialmente por el Ayuntamiento-Pueblo de Pajara en sesión de 25 de marzo de 1985.
En Pajara a 9 de mayo de 2013.
La Secretaría General Acctal.
PD (RCP) nº 25 de 1984 (R213)
La Jefe de Servicio.
Fdo. M^o Morera de Pajara Rivera.



OFICIO OFICIAL DE ARQUITECTOS
DE CANARIAS
DELEGACION DE LAS PALMAS
13 NOV. 2013
Miguel Cabrera

ESTUDIO DE DETALLE POLIGONO D2

PROMOTOR: D. GREGORIO PEREZ ALONSO

PLANO: PLANTA GENERAL ZONIFICACION

SITUACION: POLIGONO D2 URB. CAÑADA DEL RIO T.M. PAJARA FUERTEVENTURA

FECHA: OCTUBRE 1985 ESCALA: 1:1000

Miguel Cabrera arquitecto
Avenida Mesa y López 8, 3º
tel 27 92 60 Las Palmas

Nº HOJA: 7