
EJE VIAL URB.
PTE. 3%

+40.00

DESMONTE		0.15
TERRAPLEN	0.59	
TERRENO	48.30	48.00
RASANTE	48.89	47.85
PARCIALES	0.00	33.00
AL ORIGEN	0.00	33.00

K


PTE. 0,19%
0.30
0.15
47.00
46.15
46.50
47.00
46.30
46.20
29.00
24.00
27.00
62.00
86.00
113.00
RODADO

	0.05	0.22			
0.07			0,07	0,12	0,25
46,05	46,15	46,30	46,00	46,00	45,75
46.12	46,10	46,08	46,07	46.12	46,00
42,20	10.70	11.80	24,50	15,00	13,00
155,20	165.90	177,70	202,20	217,20	230,20

D


EJE VIAL URB.
PTE. 0,93%
0.24
46,00
46,00
11,50
241,70
45,50
45,26
79,20
320,90
L

COLEGIO OFICIAL DE ARQUITECTOS
DE CANARIAS
DELEGACION DE LAS PALMAS
2 7 ABR. 1988
VISADO a los efectos Reglamentarios

El presente documento fue aprobado
definitivamente por el Ayuntamiento
en sesión de 30.12.88
EL SECRETARIO

AYUNTAMIENTO DE PAJARA
FUERTEVENTURA

Miguel Cabrera
arquitecto
Avenida Mesa y López 8, 3º
tel 27 92 60 Las Palmas

ESTUDIO DE DETALLE Y PROYECTO DE URBANIZACION INTERIOR POLIGONO C7

PROMOTOR D. GREGORIO PEREZ ALONSO

PLANO PERFILES

SITUACION POLIGONO C 7 URB. "CAÑADA DEL RIO" T. M. PAJARA FUERTEVENTURA

FECHA MARZO 1.988

ESCALA HORIZONTAL 1:200
VERTICAL 1:100

Nº HOJA 10