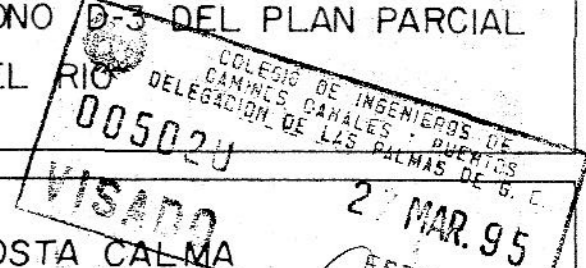






|  |  |  |
|--|--|--|
| EXPEDIENTE   | MODIFICACION DEL ESTUDIO DE DETALLE DEL POLIGONO D-3 DEL PLAN PARCIAL CAÑADA DEL RIO   |  |
| T.M. DE PAJARA   | SITUACION  | <br><b>VISADO</b> 2 MAR. 95<br>COSTA CALMA ESTUDIOS Y PROYECTOS |
| PROMOTOR   | <br>AYUNTAMIENTO DE PAJARA<br>SECRETARIO, |  |
| DOCUMENTO  | 2  | <br>PLANO DE INGENIERIA Y URBANISMO<br>SECRETARIO,              |
| APARTADO   | 1  | <br>PLANOS DE INGENIERIA Y URBANISMO<br>SECRETARIO,             |
| SUB-APARTADO   |  |  |
| PLANO N°   | 1-3  | PLANTA GENERAL DEL PARCELARIO APROBADO   |
| Ingeniero de Caminos Canales y Puertos   | FECHA  | ESCALA   |
| <br>ESTUDIO DE INGENIERIA Y URBANISMO<br>Ricardo Sotomayor Hermiga<br>C/ Virgen del Rosario, 7-2 A.<br>Pta. Rosario - Fuerteventura | NOVIEMBRE - 1.994  | 1:1.000  |
|  |  | Organismo Oficial  |