









LINEA DE PROTECCION
SERVIDUMBRE DE CARRETERAS

G.C.-640

-  EXTENSIVA I
-  SEMI-INTENSIVA
-  COMERCIAL GENERAL
-  VERDE PUBLICO
-  VERDE PRIVADO
-  BULEVARD, PEATONAL AJARDINADO
-  ZONA DE PROTECCION Y SERVIDUMBRE DERIVADA DE LOS Art. 24 y 25 DE LA LEY DE COSTAS.
-  ZONA DE PROTECCION Y SERVIDUMBRE DERIVADA DE LA LEY DE CARRETERAS

005022
VISADO
18 MAY 95
ESTUDIOS Y PROYECTOS

VERDE PUBLICO

VERDE PRIVADO

VERDE PUBLICO

LINEA DE PROTECCION
SERVIDUMBRE DE COSTAS

DISTRIBUCION DE USOS PORMENORIZADOS

UBICACION DE USOS	USO RESIDENCIAL-TURISTICO				USO COMERCIAL			VIALES INTRAPOLIGONOS (m2)	VERDE PRIVADO INTRAPOLIGONOS (m2)	TOTAL SUPERFICIE (m2)
	PARCELA	TIPOLOGIA EDIFICATORIA	SUPERFICIE (m2)	EDIFICABILIDAD (m2)	PARCELA	SUPERFICIE (m2)	EDIFICABILIDAD (m2)			
POLIGONO C-5	1	SI	20.676	20.676	-----	-----	-----	8,147	10,662	-----
	2	SI	7.000	7.000	-----	-----	-----	-----	-----	-----
	3	SI	28.280	28.280	-----	-----	-----	-----	-----	-----
	4	EI	15.466	7.733	-----	-----	-----	-----	-----	-----
	SUMA		71.422	63.689	-----	-----	-----	8,147	10,662	90,231
COMERCIAL GENERAL	-----	-----	-----	-----	-----	3,654	3,654	-----	-----	3,654
VERDE PUBLICO	-----	-----	-----	-----	-----	-----	-----	-----	-----	36,470
BULEVARD MARTIMO-PUBLICO	-----	-----	-----	-----	-----	-----	-----	-----	-----	11,853
									SUMA	51,977
									TOTAL	142,208

EXPEDIENTE	PROYECTO DE
ARCHIVO CAD	ESTUDIO DE DETALLE DEL POLIGONO C-5 DEL PLAN PARCIAL "LAS GAVIOTAS"
\"GAVIOTAS\"	
T.M. DE PAJARA	SITUACION: LAS GAVIOTAS
PROMOTOR	VINAMAR, S.A.
DOCUMENTO	PLANOS
2	
APARTADO	PROPUESTA DE ORDENACION
2-2	
SUB-APARTADO	ZONIFICACION
PLANO N.:	
2-2-1	
HOJA N. DE	
Ingeniero de Caminos Canales y Puertos	FECHA: FEBRERO 1995
ESTUDIO DE INGENIERIA Y URBANISMO	ESCALA: 1:1000
Ricardo Amador Hormiga	Organismo Oficial
G/ Virgen del Rosario, 7-2A Pto. Rosario-Fuerteventura	