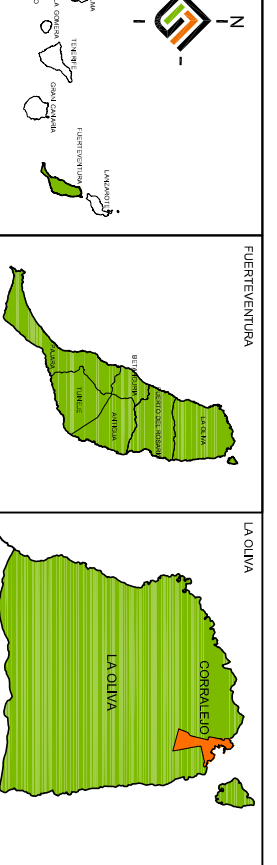
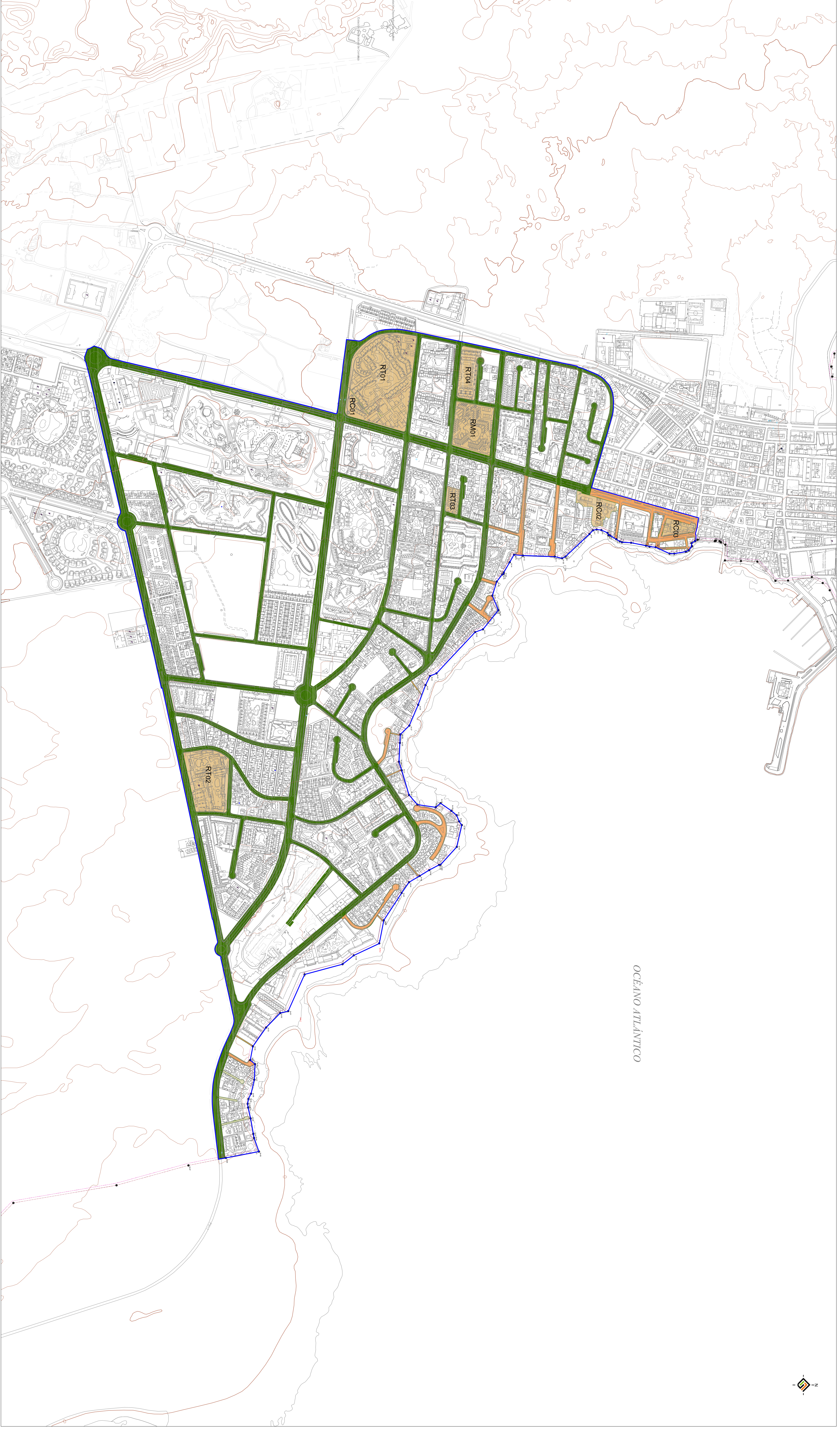
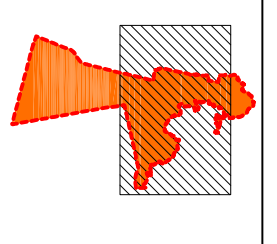




OCEANO ATLANTICO



- LEYENDA:**
- DELIMITACIONES:**
- AMBITO DE ACTIVACION
- COSTAS:**
- LINEA COSTERA
 - LINEA DE MAREA MUJA
 - LINEA DE MAREA BAJA
 - LINEA DE MAREA ALTA
- LIMITES SERVIDUMBRE DE PROTECCION:**
- LIMITES SERVIDUMBRE DE TRANSGITO
 - DESANDE DOMINIO PUBLICO TERRESTRE Y MARITIMO
- ACTIVACIONES:**
- ACTIVACIONES PUBLICAS
 - ACTIVACIONES PRIVADAS
- FIGURAS:**
- FIGURA DE ACTIVACION
 - FIGURA DE USOS URBANISTOS



PLAN DE MODERNIZACION, MEJORA E INCREMENTO DE LA COMPETITIVIDAD DE CORRALUELO, LA OLIVA, FUERTEVENTURA

ACTUACIONES EN ESPACIO PUBLICO Y PRIVADO

TECNOLOGIA: **gesplan**

FECHA: **SEPTIEMBRE 2011**

NO. PLANO: **8.4**

ESCALA: **1:5.000**

GOBIERNO REGIONAL DE VALPARAISO

GOBIERNO MUNICIPAL DE CORRALUELO