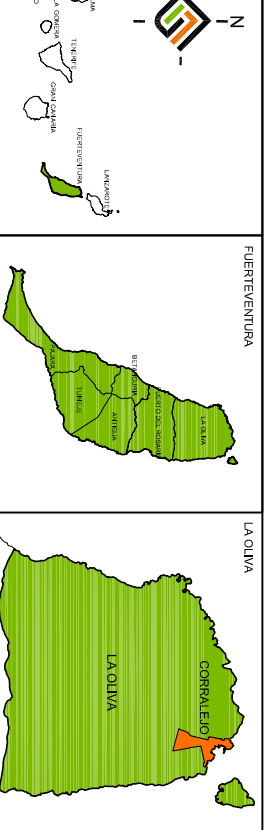
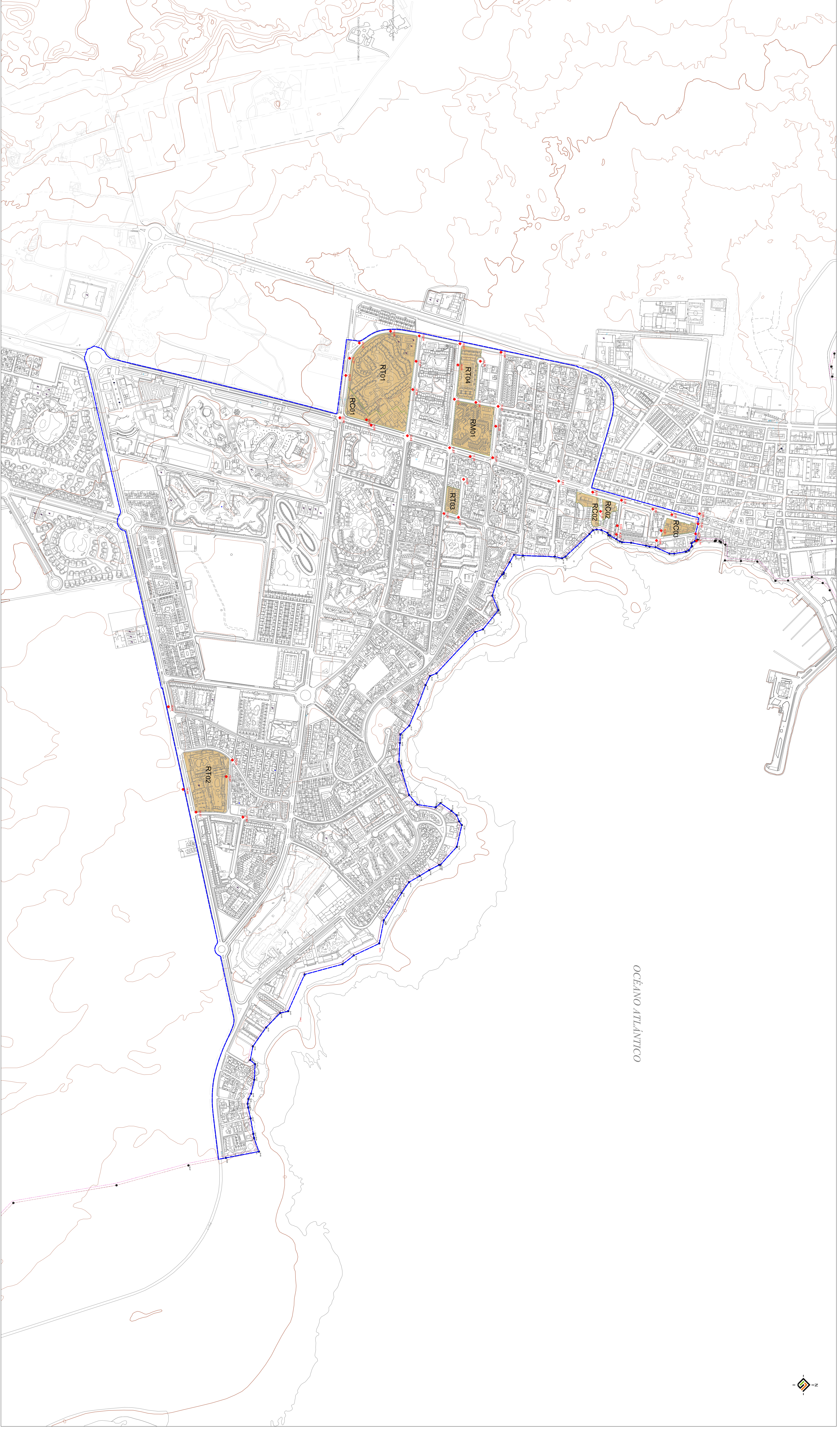




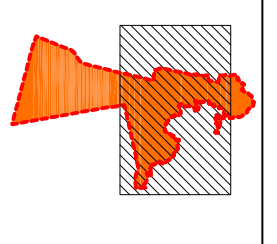
OCEANO ATLANTICO



- LEYENDA:**
- DELIMITACIONES:**
- AMBITO DE ACTIVACION
- COSTAS:**
- LIMITE SERVIDUMBRE DE PROTECCION
 - LIMITE SERVIDUMBRE DE TRANSITO
 - DESINDE DOMINIO PUBLICO TERRESTRE Y MARITIMO
- ALINEACIONES EXTERIOR-INTERIOR:**
- PARCELA
 - COTA BASANTE
 - ACTIVACIONES PRIVADAS

PROYECTO

CONDICION DE ACTIVACION FICHERO URBANISTICO



PLAN DE MODERNIZACION, MEJORA E INCREMENTO DE LA COMPETITIVIDAD DE
CORRALIELO, LA OLIVA, FUERTEVENTURA

ALINEACIONES Y RASANTES

FECHA: **SEPTIEMBRE 2011**

NO. PLANO: **8.3**

ESCALA: **1:5.000**

PROYECTO: **PLAN DE MODERNIZACION, MEJORA E INCREMENTO DE LA COMPETITIVIDAD DE CORRALIELO, LA OLIVA, FUERTEVENTURA**

EQUIPO TECNICO DE: **gesplan**

GOBIERNO REGIONAL DE VALPARAISO

GOBIERNO REGIONAL DE VALPARAISO