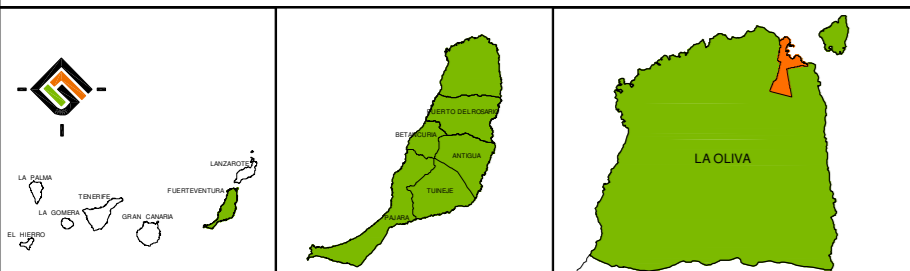




OCÉANO ATLÁNTICO



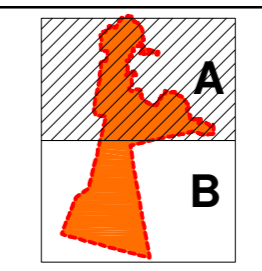
LEYENDA:

DELIMITACIONES:
 - - - LÍMITE DEL NÚCLEO
 - - - LÍMITE DE ESTUDIO

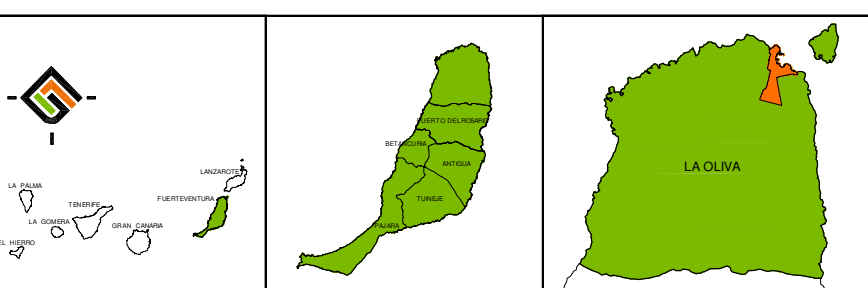
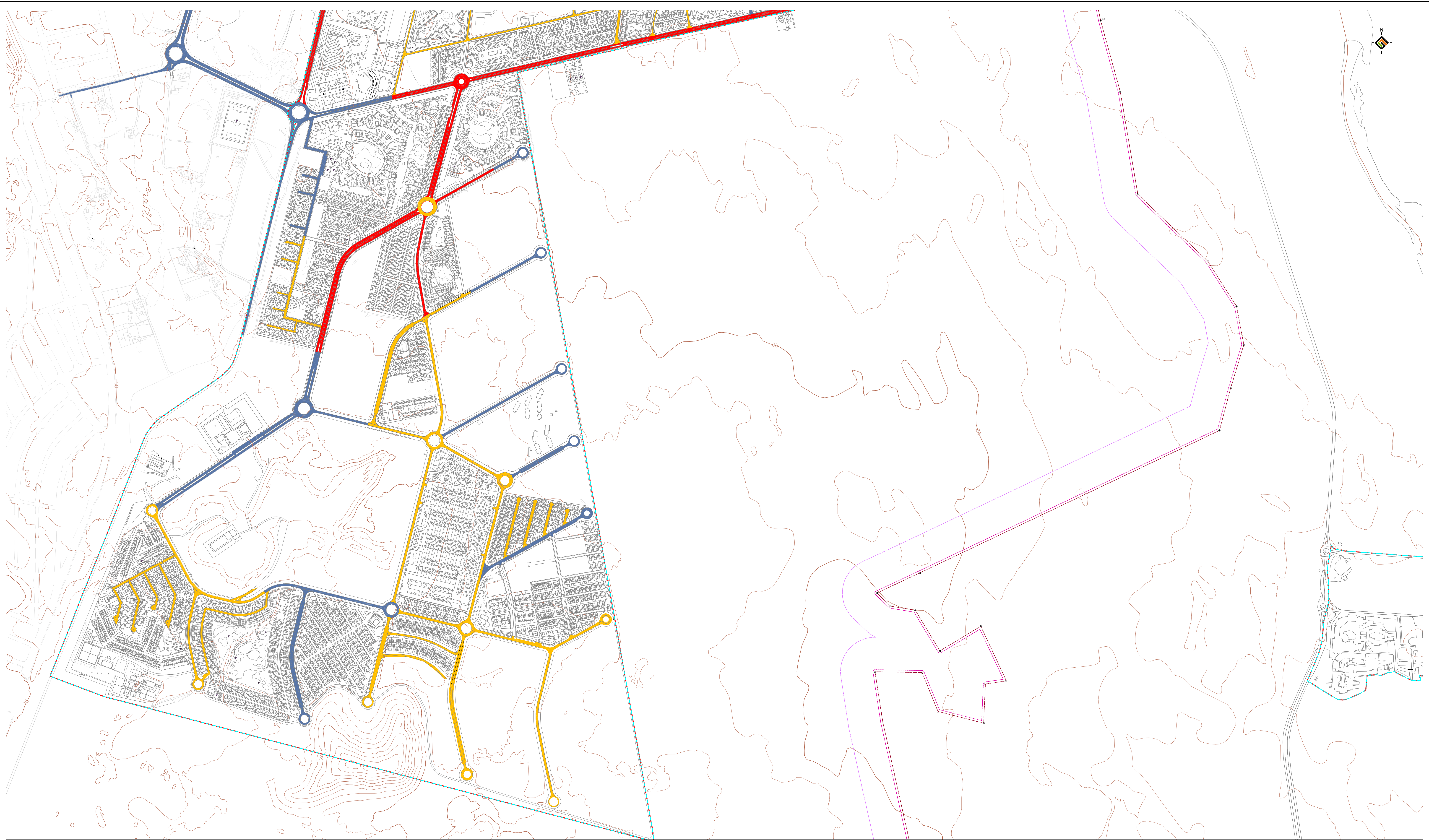
COSTAS
 M-106
 M-107

LÍMITE SERVIDUMBRE DE PROTECCIÓN
 LÍMITE SERVIDUMBRE DE TRÁNSITO
 DESLINDE DOMINIO PÚBLICO TERRESTRE Y MOJONES

NIVELES DE ILUMINACIÓN:
 ■ INTENSIDAD ALTA
 ■ INTENSIDAD MEDIA
 ■ INTENSIDAD BAJA



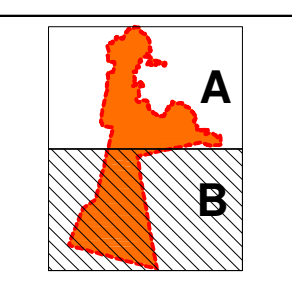
PLAN DE MODERNIZACIÓN, MEJORA E INCREMENTO DE LA COMPETITIVIDAD DE CORRALEJO, LA OLIVA, FUERTEVENTURA ESTADO Y CAPACIDAD DE LAS INFRAESTRUCTURAS Y SERVICIOS		FECHA: SEPTIEMBRE 2011 ESCALA: 1 : 5.000 Nº PLANO: 7.10.A
NIVELES DE ILUMINACIÓN		
REDACTOR: EQUIPO TÉCNICO DE GESPLAN		



LEYENDA:
DELIMITACIONES:
 - - - LÍMITE DEL NÚCLEO
 - - - LÍMITE DE ESTUDIO

COSTAS
 - - - LÍMITE SERVIDUMBRE DE PROTECCIÓN
 - - - LÍMITE SERVIDUMBRE DE TRÁNSITO
 - - - DESLINDE DOMINIO PÚBLICO TERRESTRE Y MOJONES
 M-104 M-107

NIVELES DE ILUMINACIÓN:
 ■ INTENSIDAD ALTA
 ■ INTENSIDAD MEDIA
 ■ INTENSIDAD BAJA



PLAN DE MODERNIZACIÓN, MEJORA E INCREMENTO DE LA COMPETITIVIDAD DE
CORRALEJO, LA OLIVA, FUERTEVENTURA
 ESTADO Y CAPACIDAD DE LAS INFRAESTRUCTURAS Y SERVICIOS
NIVELES DE ILUMINACIÓN

REDACTOR:
EQUIPO TÉCNICO DE
GESPLAN

FECHA: **SEPTIEMBRE 2011**
 ESCALA: **1 : 5.000**
 Nº PLANO: **7.10.B**

EXCMO. AYUNTAMIENTO DE LA OLIVA
 Gobierno de Canarias