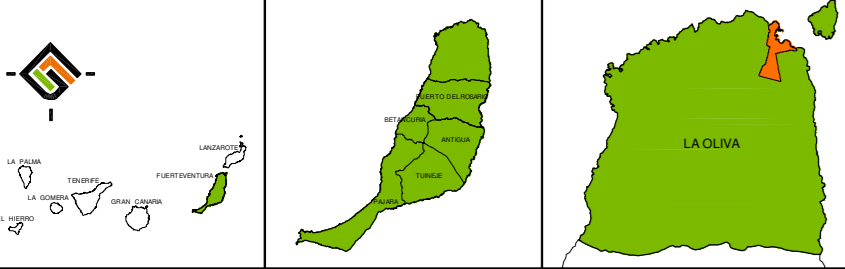


OCÉANO ATLÁNTICO



LEYENDA:

DELIMITACIONES:

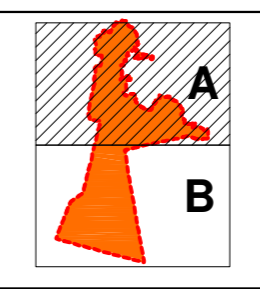
- LÍMITE DEL NÚCLEO
- LÍMITE DE ESTUDIO

COSTAS

- LÍMITE SERVIDUMBRE DE PROTECCIÓN
- LÍMITE SERVIDUMBRE DE TRÁNSITO
- DESLINDE DOMINIO PÚBLICO TERRESTRE Y MOJONES

RED DE TELEFONÍA:

- ARQUETAS
- CABINA TELEFÓNICA
- ANTENAS DE TELECOMUNICACIONES



PLAN DE MODERNIZACIÓN, MEJORA E INCREMENTO DE LA COMPETITIVIDAD DE

CORRALEJO, LA OLIVA, FUERTEVENTURA  
ESTADO Y CAPACIDAD DE LAS INFRAESTRUCTURAS Y SERVICIOS

RED DE TELEFONÍA

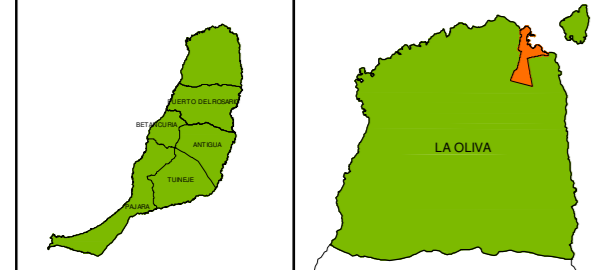
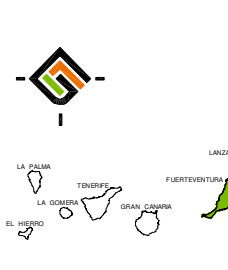
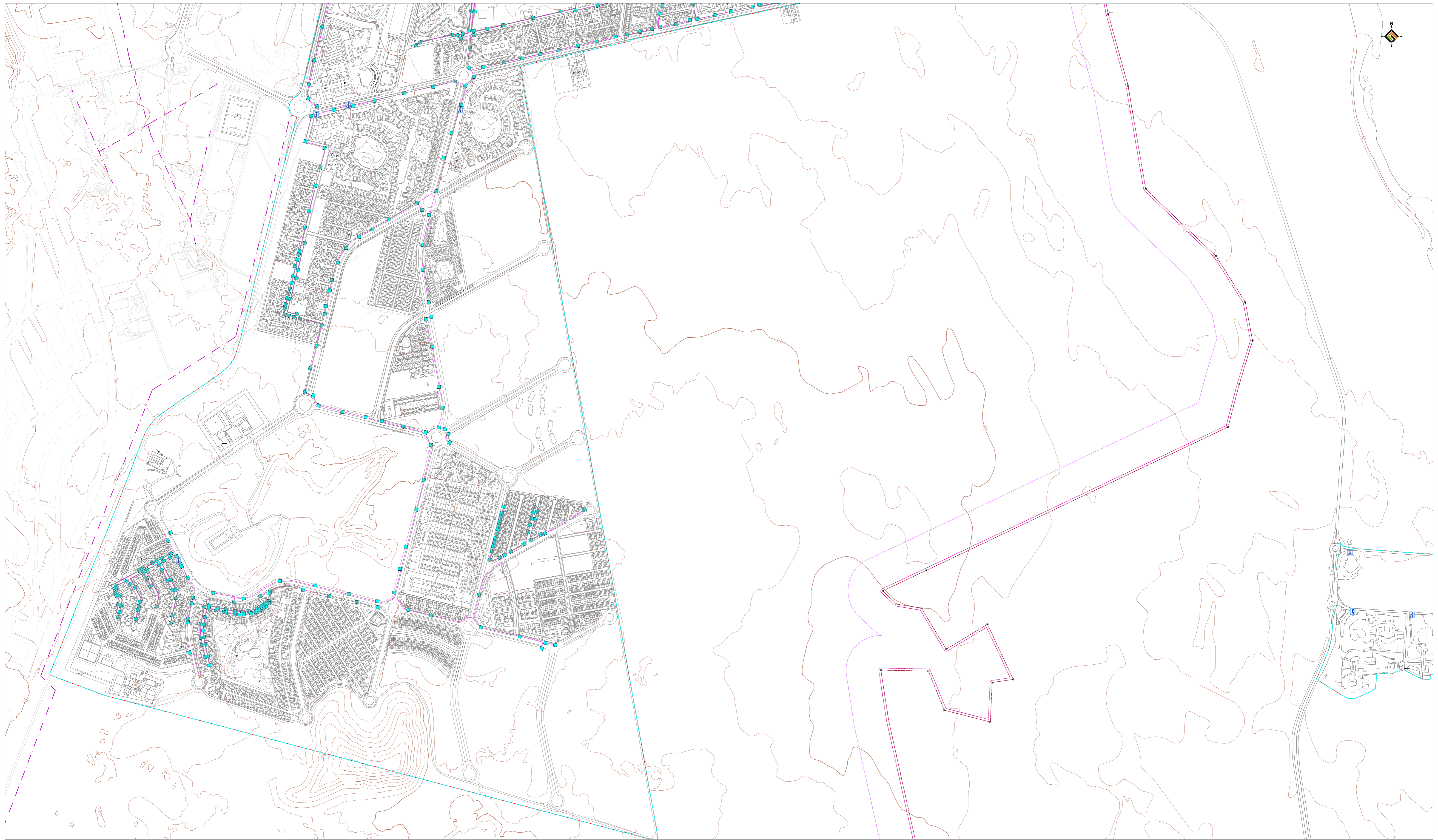
REDACTOR:  
EQUIPO TÉCNICO DE  
GESPLAN



FECHA:  
SEPTIEMBRE 2011




ESCALA:  
1 : 5.000  
Nº PLANO:

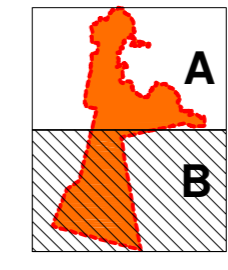
7.8.A



**LEYENDA:**  
**DELIMITACIONES:**  
 - - - LÍMITE DEL NÚCLEO  
 - - - LÍMITE DE ESTUDIO

**COSTAS**  
 - - - LÍMITE SERVIDUMBRE DE PROTECCIÓN  
 - - - LÍMITE SERVIDUMBRE DE TRÁNSITO  
 - - - DESLINDE DOMINIO PÚBLICO TERRESTRE Y MOJONES

**RED DE TELEFONÍA:**  
 ARQUETAS  
 CABINA TELEFÓNICA  
 ANTENAS DE TELECOMUNICACIONES



**PLAN DE MODERNIZACIÓN, MEJORA E INCREMENTO DE LA COMPETITIVIDAD DE**  
**CORRALEJO. LA OLIVA, FUERTEVENTURA**  
 PLANO ESTADO Y CAPACIDAD DE LAS INFRAESTRUCTURAS Y SERVICIOS  
**RED DE TELEFONÍA**

FECHA: SEPTIEMBRE 2011  
 ESCALA: 1 : 5.000  
 Nº PLANO: **7.8.B**  
 REDACTOR: EQUIPO TÉCNICO DE GESPLAN  
 ESCO: AYUNTAMIENTO DE LA OLIVA  
 GOBIERNO DE CANARIAS

