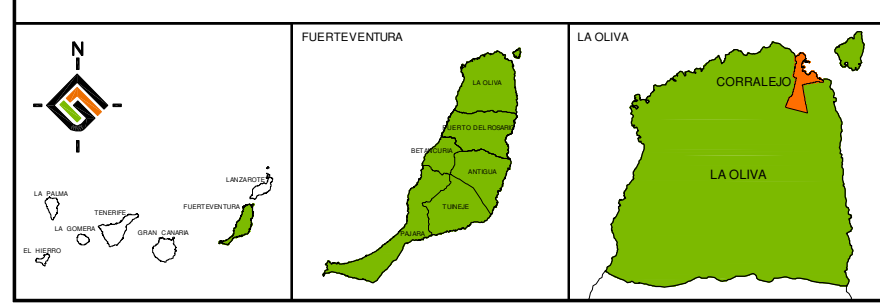


OCÉANO ATLÁNTICO

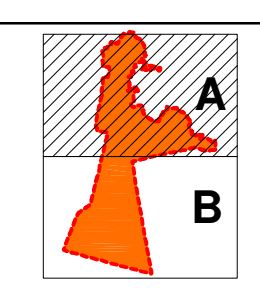


LEYENDA:
DELIMITACIONES:
 - - - LÍMITE DEL NÚCLEO
 - - - LÍMITE DE ESTUDIO

COSTAS
 - - - LÍMITE SERVIDUMBRE DE PROTECCIÓN
 - - - LÍMITE SERVIDUMBRE DE TRANSITO
 - - - DESLINDE DOMINIO PÚBLICO TERRESTRE Y MARÍTIMO

- POZO DE REGISTRO
- ESTACIÓN DEPURADORA PARA 500 HABITANTES
- RED DE SANEAMIENTO
- CONDUCCIÓN DE POLIETILENO - VARIOS DIÁMETROS
- RED DE IMPULSIÓN
- V VERTIDOS AL MAR NO AUTORIZADOS
- V VERTIDOS AL MAR AUTORIZADOS
- DEPÓSITO DE AGUA DEPURADA
- BOMBA DE AGUA RESIDUAL Y EBAR
- IMBORNAL

TRAMOS	ANCHURA DE LA ZANÍA (m.)		
	Diámetros	Roca	Topaz
—	PVC 1000	1,40 m.	1,40 m.
—	PVC 800	1,20 m.	1,20 m.
—	PVC 630	0,90 m.	0,90 m.
—	PVC 500	0,70 m.	0,70 m.
—	PVC 400	0,60 m.	0,60 m.
—	PVC 315	0,50 m.	0,50 m.
—	PVC 180	0,40 m.	0,40 m.

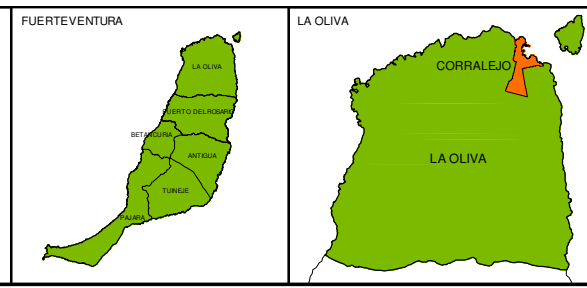
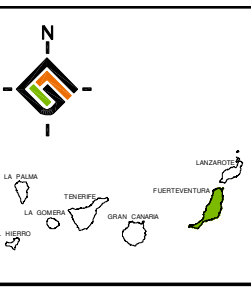
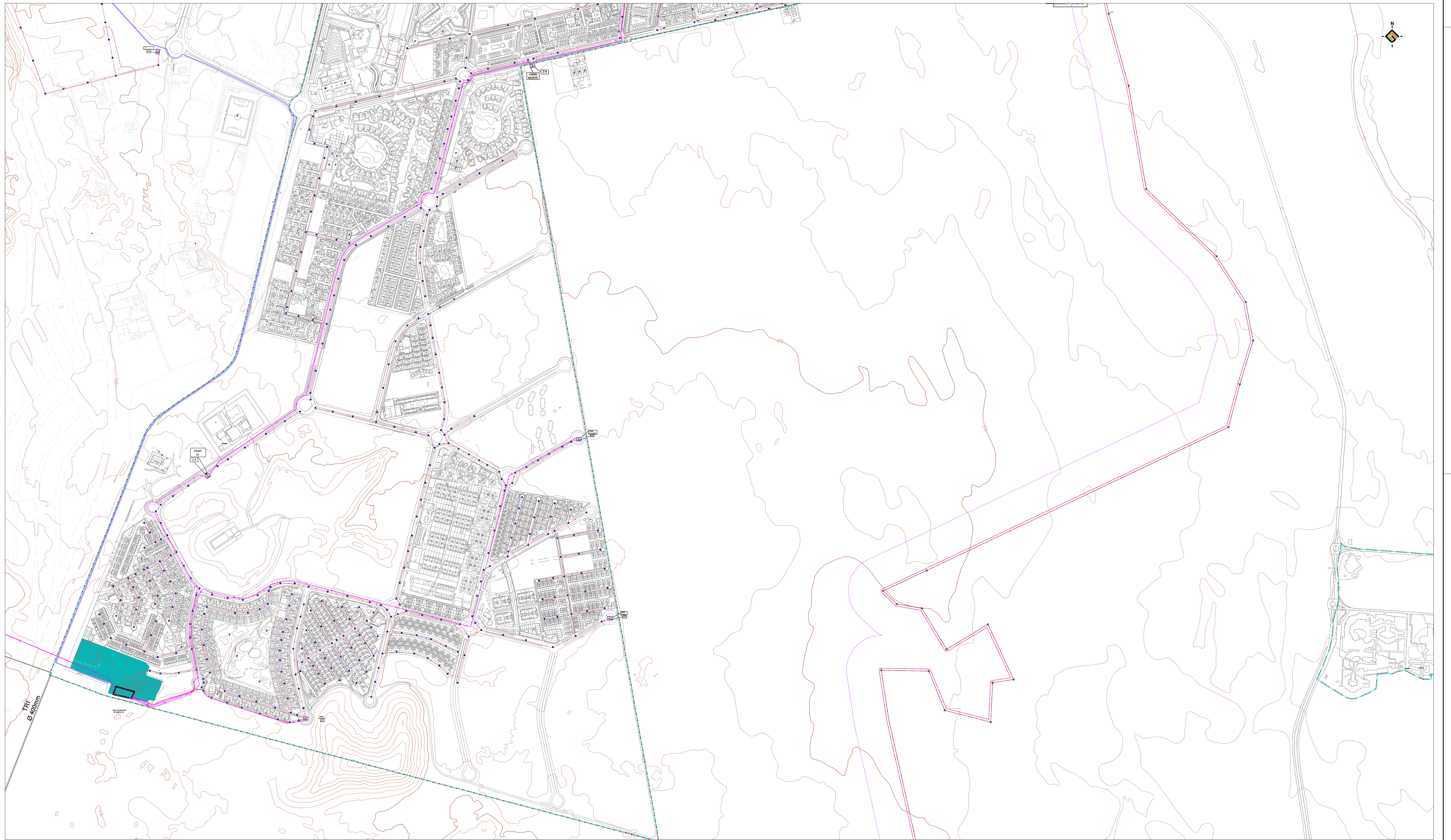


PLAN DE MODERNIZACIÓN, MEJORA E INCREMENTO DE LA COMPETITIVIDAD DE
CORRALEJO, LA OLIVA, FUERTEVENTURA
 ESTADO Y CAPACIDAD DE LAS INFRAESTRUCTURAS Y SERVICIOS
RED DE SANEAMIENTO Y PLUVIALES

FECHA: **SEPTIEMBRE 2011**
 ESCALA: **1 : 5.000**
 Nº PLANO: **7.5.A**

REDACTOR:
EQUIPO TÉCNICO DE GESPLAN

Logo of **gesplan** and the **GOBIERNO DE CANARIAS** (Government of the Canary Islands).



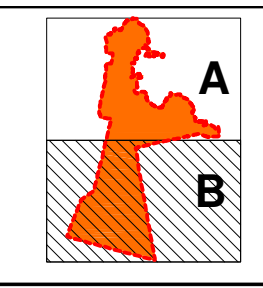
LEYENDA:
DELIMITACIONES:
 - - - LÍMITE DEL NÚCLEO
 - - - LÍMITE DE ESTUDIO

COSTAS
 - - - LÍMITE SERVIDUMBRE DE PROTECCIÓN
 - - - LÍMITE SERVIDUMBRE DE TRANSITO
 - - - DESLINDE DOMINIO PÚBLICO TERRESTRE Y MUJONES

● POZO DE REGISTRO
 ● ESTACIÓN DEPURADORA PARA 500 HABITANTES
 - - - RED DE SANEAMIENTO
 - - - CONDUCCIÓN DE POLETILENO - VARIOS DIÁMETROS
 - - - RED DE IMPULSIÓN

□ VERTIDOS AL MAR NO AUTORIZADOS
 □ VERTIDOS AL MAR AUTORIZADOS
 ■ DEPÓSITO DE AGUA DEPURADA
 ▲ BOMBA DE AGUA RESIDUAL Y EBAR
 ■ IMBORNAL

TRAMOS	ANCHURA DE LA ZANIA (m.)		
	Diámetro	Roca	Topaz
PVC 1000	1.40 m.	1.40 m.	1.40 m.
PVC 800	1.20 m.	1.20 m.	1.20 m.
PVC 630	0.80 m.	0.80 m.	0.80 m.
PVC 500	0.70 m.	0.70 m.	0.70 m.
PVC 400	0.60 m.	0.60 m.	0.60 m.
PVC 315	0.50 m.	0.50 m.	0.50 m.
PVC 180	0.40 m.	0.40 m.	0.40 m.



PLAN DE MODERNIZACIÓN, MEJORA E INCREMENTO DE LA COMPETITIVIDAD DE
CORRALEJO, LA OLIVA, FUERTEVENTURA
 PLANO ESTADO Y CAPACIDAD DE LAS INFRAESTRUCTURAS Y SERVICIOS - RED DE SANEAMIENTO

RED DE SANEAMIENTO

REDACTOR:
 EQUIPO TÉCNICO DE
 GESPLAN

FECHA: **SEPTIEMBRE 2011**
 ESCALA: 1:5.000
 Nº PLANO: **7.5.B**

Logo of GESPLAN and the Government of the Canary Islands.