

APARCAMIENTO DISUASORIO  
C/ PALANGRE

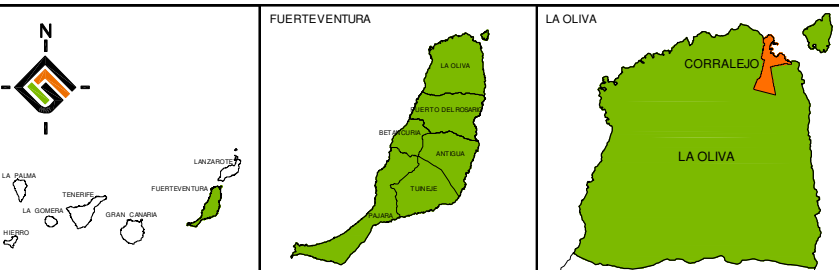
143 PLAZAS	SUP. 3568m <sup>2</sup>
---------------	----------------------------

P

APARCAMIENTO DISUASORIO  
Av. FUERTEVENTURA

82 PLAZAS	SUP. 2045m <sup>2</sup>
--------------	----------------------------

P



**LEYENDA:**

**DELIMITACIONES:**

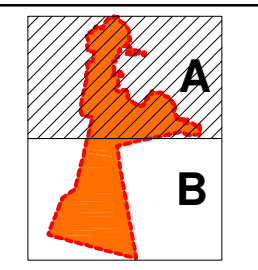
- LIMITE DEL NÚCLEO
- LIMITE DE ESTUDIO

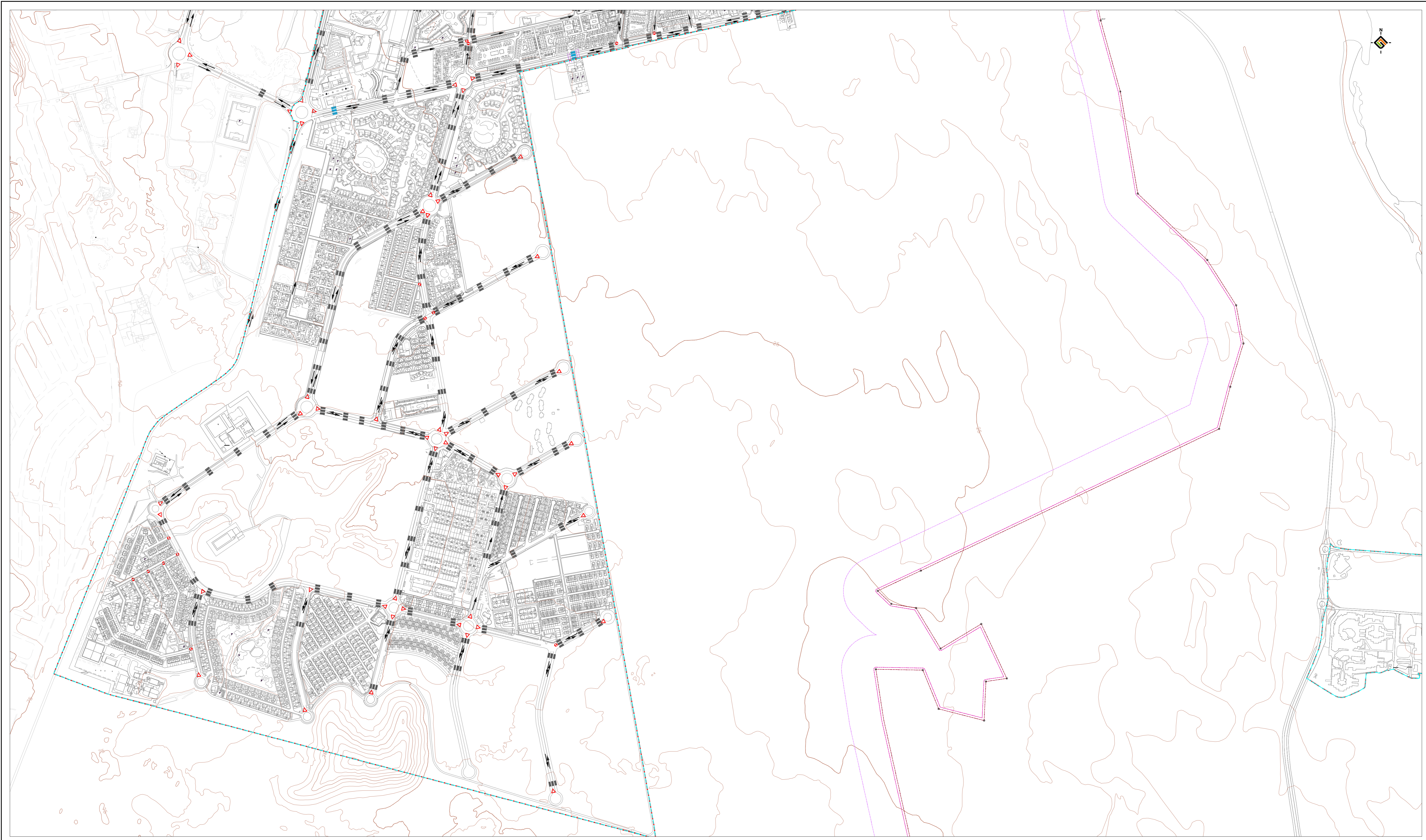
**COSTAS**

- LIMITE SERVIDUMBRE DE PROTECCIÓN
- LIMITE SERVIDUMBRE DE TRÁNSITO
- DESLINDE DOMINIO PÚBLICO TERRESTRE Y MOJONES

**TRÁFICO:**

- STOP
- CEDA EL PASO
- SENTIDO DE CIRCULACIÓN
- PASOS PEATONALES
- PASOS PEATONALES ELEVADOS
- BANDAS REDUCTORAS DE VELOCIDAD



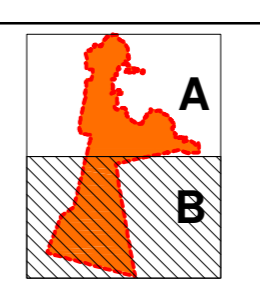


**LEYENDA:**  
**DELIMITACIONES:**  
 - - - LÍMITE DEL NÚCLEO  
 - - - LÍMITE DE ESTUDIO

**COSTAS**  
 - - - LÍMITE SERVIDUMBRE DE PROTECCIÓN  
 - - - LÍMITE SERVIDUMBRE DE TRÁNSITO  
 - - - DESLINDE DOMINIO PÚBLICO TERRESTRE Y MOJONES

**TRÁFICO:**  
 STOP  
 CEDA EL PASO  
 SENTIDO DE CIRCULACIÓN

PASOS PEATONALES  
 PASOS PEATONALES ELEVADOS  
 BANDAS REDUCTORAS DE VELOCIDAD



**PLAN DE MODERNIZACIÓN, MEJORA E INCREMENTO DE LA COMPETITIVIDAD DE**  
**CORRALEJO, LA OLIVA, FUERTEVENTURA**  
 PLANO ESTADO Y CAPACIDAD DE LAS INFRAESTRUCTURAS Y SERVICIOS - SISTEMA VIARIO

**TRÁFICO**

REDACTOR:  
**EQUIPO TÉCNICO DE GESPLAN**

FECHA: **SEPTIEMBRE 2011**  
 ESCALA: **1 : 5.000**  
 Nº PLANO: **7.3.B**