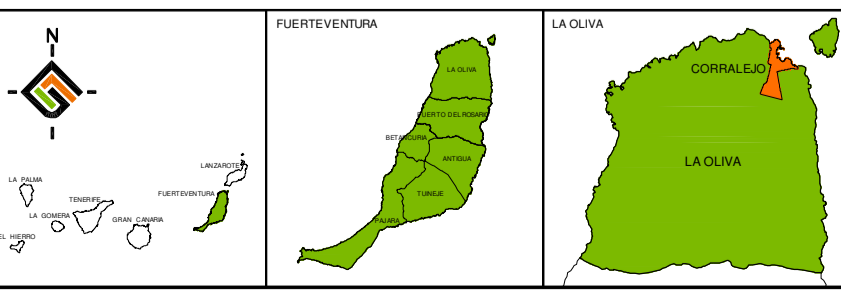


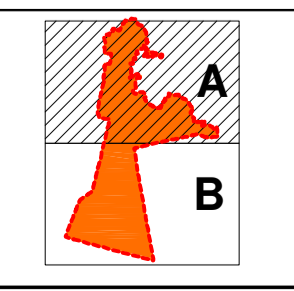
OCÉANO ATLÁNTICO



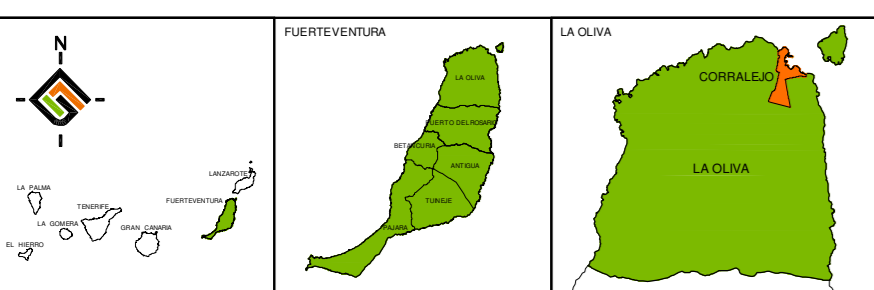
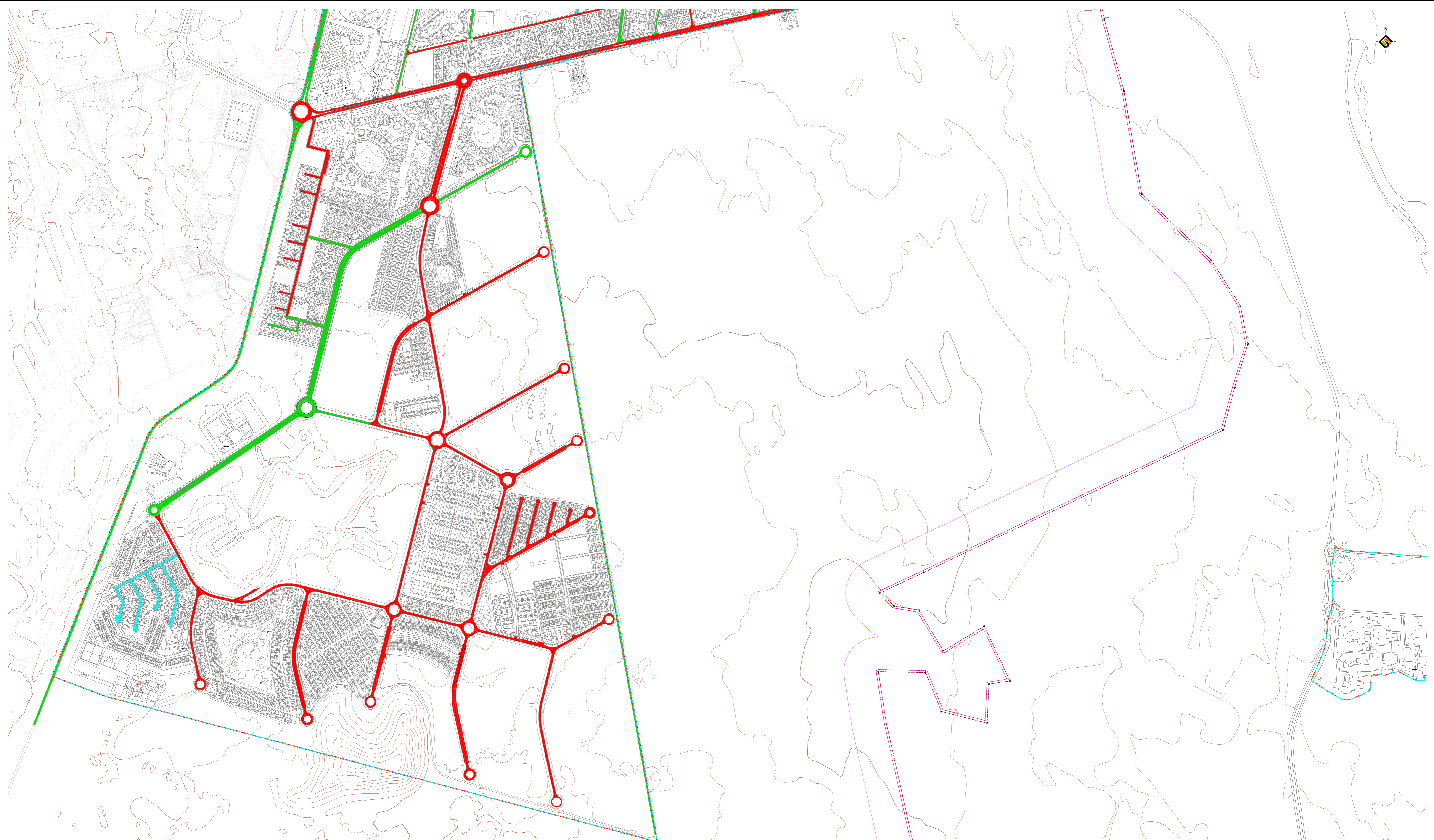
LEYENDA:
DELIMITACIONES:
 - - - LÍMITE DEL NÚCLEO
 - - - LÍMITE DE ESTUDIO

COSTAS
 - - - LÍMITE SERVIDUMBRE DE PROTECCIÓN
 - - - LÍMITE SERVIDUMBRE DE TRÁNSITO
 - - - DESLINDE DOMINIO PÚBLICO TERRESTRE Y MOJONES
 M-106 M-107

ESTADO DE CONSERVACIÓN-VÍAS RODADAS
 BUENO
 REGULAR
 MALO



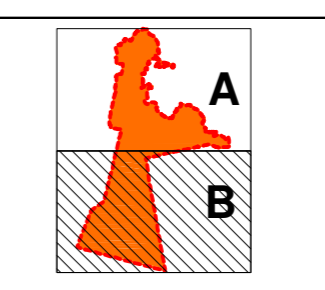
PLAN DE MODERNIZACIÓN, MEJORA E INCREMENTO DE LA COMPETITIVIDAD DE CORRALEJO, LA OLIVA, FUERTEVENTURA		FECHA: SEPTIEMBRE 2011 ESCALA: 1 : 5.000 Nº PLANO: 7.1.A
PLANO: ESTADO Y CAPACIDAD DE LAS INFRAESTRUCTURAS Y SERVICIOS - SISTEMA VIARIO		
ESTADO DE CONSERVACIÓN Y UTILIZACIÓN		
REDACTOR: EQUIPO TÉCNICO DE GESPLAN		



LEYENDA:
DELIMITACIONES:
 - - - - LÍMITE DEL NÚCLEO
 - - - - LÍMITE DE ESTUDIO

COSTAS
 - - - - LÍMITE SERVIDUMBRE DE PROTECCIÓN
 - - - - LÍMITE SERVIDUMBRE DE TRANSITO
 - - - - DESLINDE DOMINIO PÚBLICO TERRESTRE Y MOJONES

ESTADO DE CONSERVACIÓN-VÍAS RODADAS
 BUENO
 REGULAR
 MALO



PLAN DE MODERNIZACIÓN, MEJORA E INCREMENTO DE LA COMPETITIVIDAD DE
CORRALEJO, LA OLIVA, FUERTEVENTURA
 PLANO ESTADO Y CAPACIDAD DE LAS INFRAESTRUCTURAS Y SERVICIOS - SISTEMA VIARIO
ESTADO DE CONSERVACIÓN Y UTILIZACIÓN

FECHA: SEPTIEMBRE 2011
 ESCALA: 1 : 5.000
 Nº PLANO: **7.1.B**

REDACTOR:
 EQUIPO TÉCNICO DE
 GESPLAN