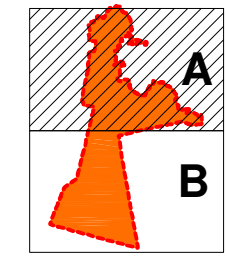


LEYENDA:

- ATRIBUTOS**
- 016 Polígono
 - 93985 Manzana
 - 15 Parcela urbana
- Construcciones sobre rasante
 - Manzana / Polígono
 - Parcela



PLAN DE MODERNIZACIÓN, MEJORA E INCREMENTO DE LA COMPETITIVIDAD DE
CORRALEJO. LA OLIVA, FUERTEVENTURA

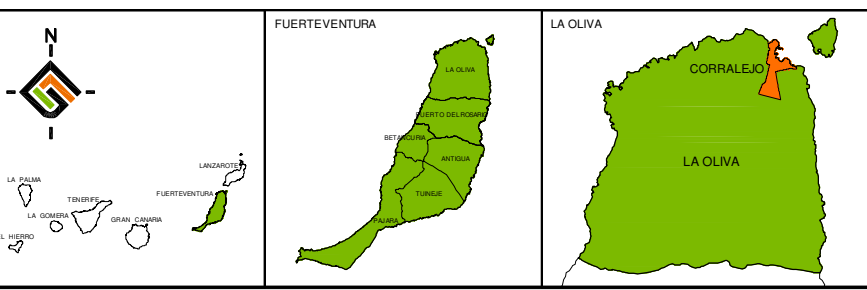
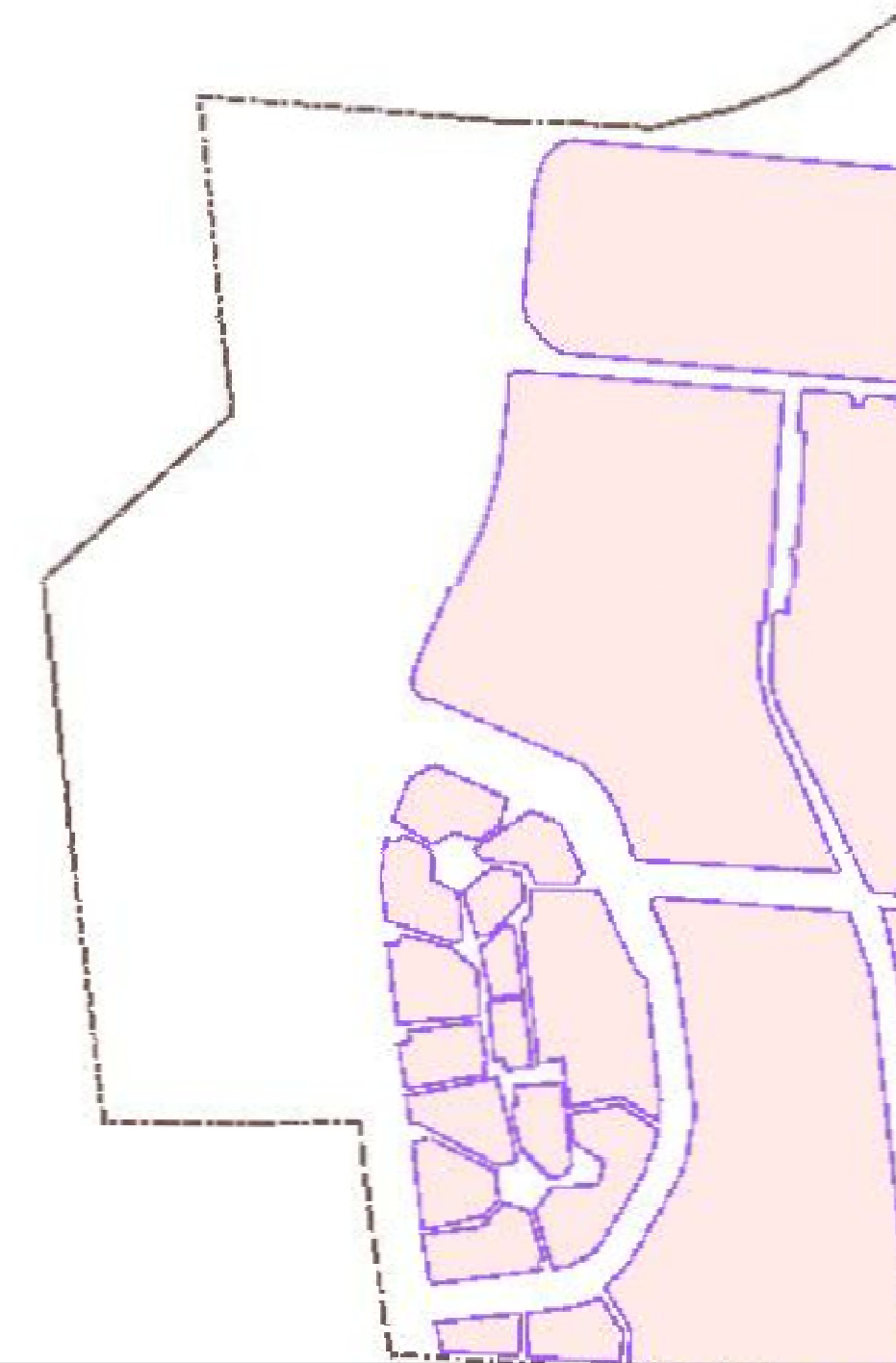
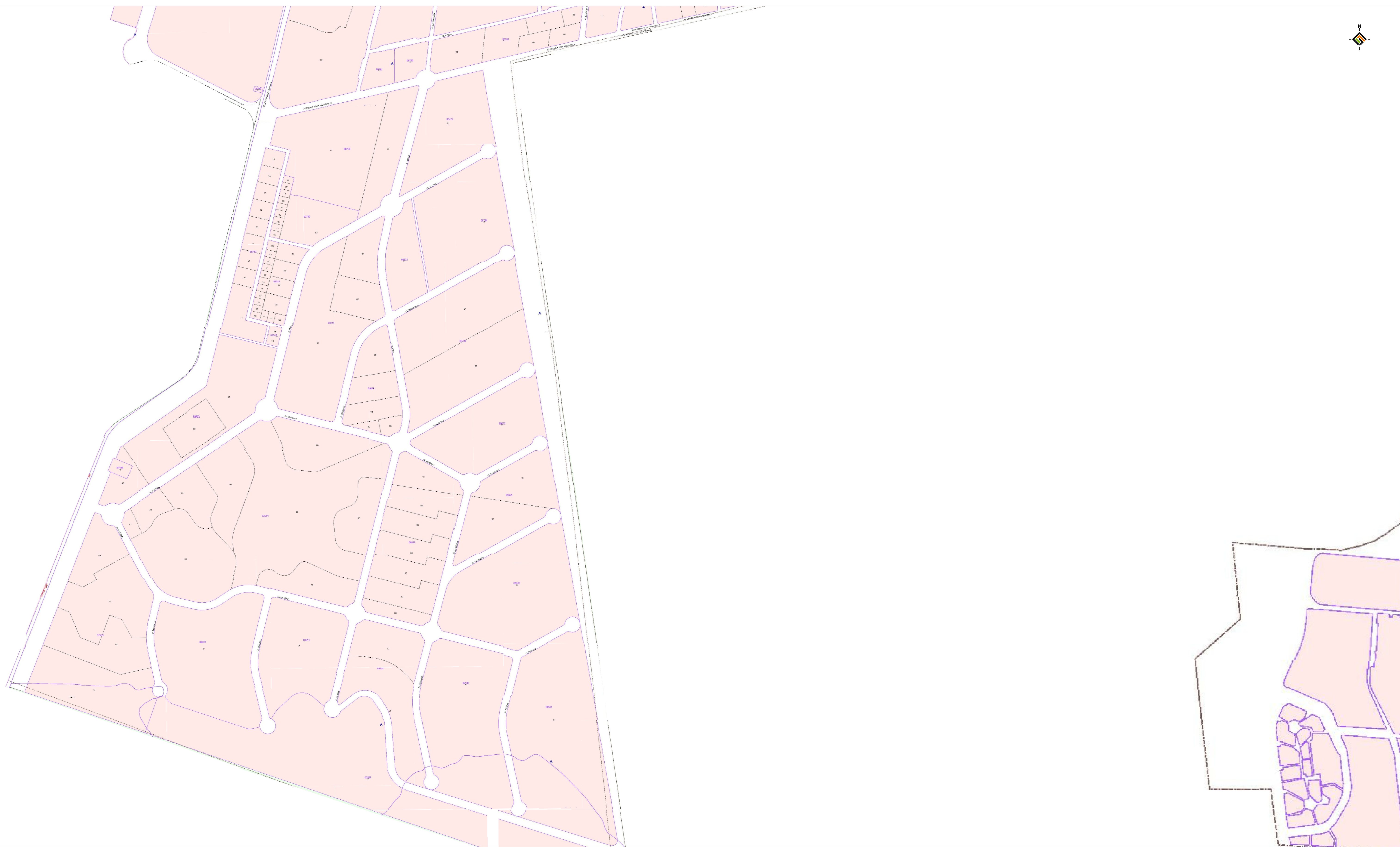
PLANO: SISTEMA DE INFRAESTRUCTURAS Y SERVICIOS
CATASTRAL 2009

FECHA: **SEPTIEMBRE 2011**
 ESCALA: 1 : 5.000
 Nº PLANO: **4.5.A**

REDACTOR:
EQUIPO TÉCNICO DE GESPLAN



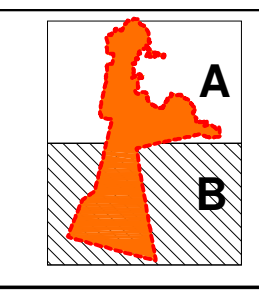




LEYENDA:

- ATRIBUTOS**
- 016 Poligono
 - 93985 Manzana
 - 15 Parcela urbana

- Construcciones sobre rasante
- Manzana / Poligono
- Parcela



PLAN DE MODERNIZACIÓN, MEJORA E INCREMENTO DE LA COMPETITIVIDAD DE
CORRALEJO LA OLIVA, FUERTEVENTURA

PLANO: SISTEMA DE INFRAESTRUCTURAS Y SERVICIOS
CATASTRAL 2009

REDACTOR:
EQUIPO TÉCNICO DE GESPLAN

FECHA: **SEPTIEMBRE 2011**
 ESCALA: 1 : 5.000
 Nº PLANO: **4.5.B**

EXCMO. AYUNTAMIENTO DE LA OLIVA
 Gobierno de Canarias