Firmado digitalmente por: NOMBRE DE LEON MARRERO MARIA CRISTINA - NIF 43354517T
Motivo: Diligencia para hacer constar que el presente documento ha sido aprobado por Decreto 44/2016, del 5 de mayo (BOC nº 93, de 16 de mayo de 2016)
Fecha y hora: 19.07.2016 13:41:17

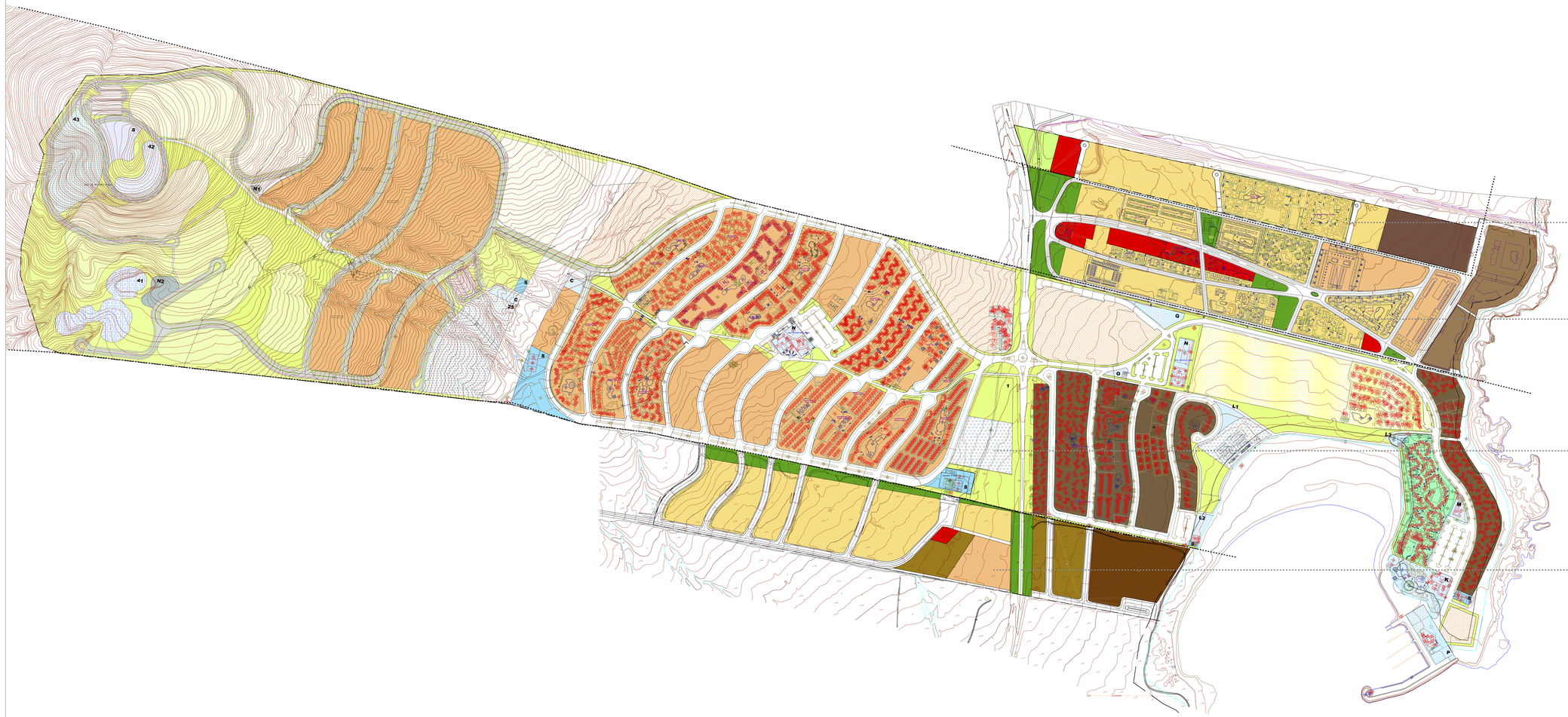

USOS PORMENORIZADOS

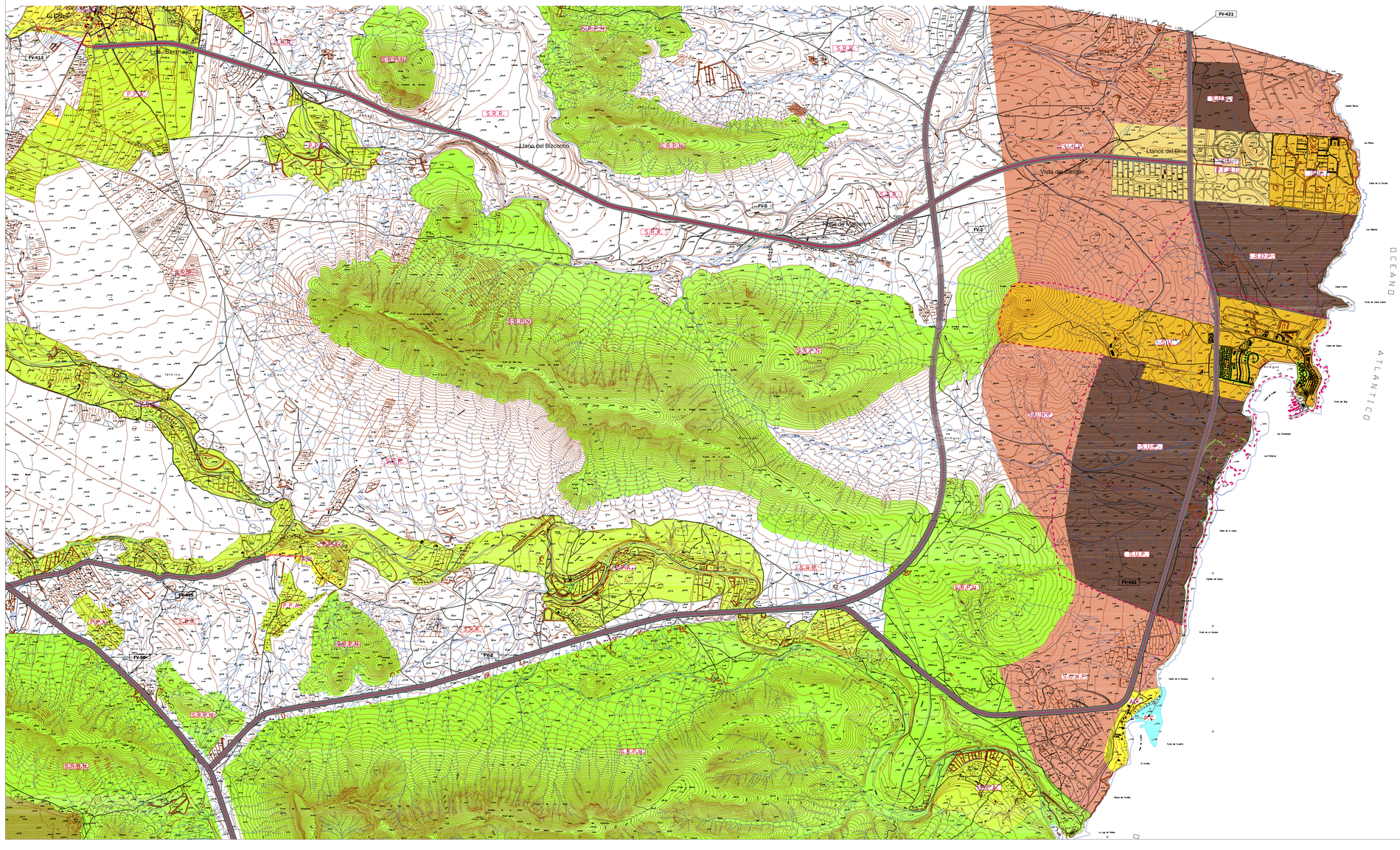

CLASIFICACIÓN DEL SUELO

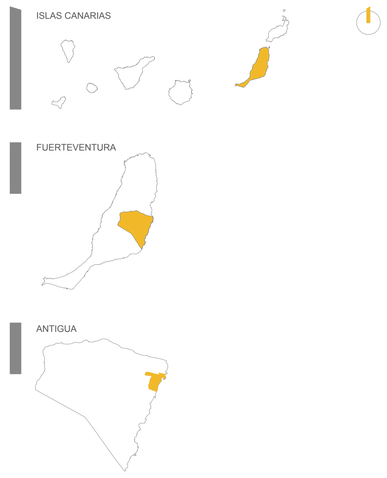

LEYENDA

USOS PORMENORIZADOS

NORMA PARTICULAR "ANEXO EL CASTILLO"

- Equipamiento Comunitario e Institucional
- Intensiva
- Semi-intensiva
- Zona Verde

NORMA PARTICULAR "EL CASTILLO"

- Ciudad Jardín (Semi-intensiva Grado II)
- Edificación Abierta (Semi-intensiva Grado I)
- Representativa Comercial (Semi-intensiva Grado III)
- Público Residencial (Intensiva)
- Zona Verde

NORMA PARTICULAR "CALETA DE FUSTE"

- Intensiva Semiexenta Grado I
- Intensiva Semiexenta Grado II
- Intensiva Semiexenta Grado III
- Semi-Intensiva Agrupada Grado I
- Extensiva Agrupada Grado I
- Extensiva Agrupada Grado II
- Extensiva Dispersa Grado I
- Extensiva Dispersa Grado II
- Extensiva Escalonada
- Equipamientos

Club Marítimo	Parcela-P
Culto	Parcela-O
Centro Comercial	Parcela-N-N1-N2
Administrativo	Parcela-M-Q
Club de Tiro	Parcela-43
Centros de Playa	Parcela-L1-L2-L3
Cultural	Parcela-C
Zona Recreativa	Parcela-41-K
Centro de Montaña	Parcela-42

- Servicios
- Zona Deportiva
- Zona Verde

NORMA PARTICULAR "ANEXO CALETA DE FUSTE"

- Intensiva
- Extensiva Grado II
- Extensiva Grado III
- Equipamiento Comunitario e Institucional
- Comercial
- Zona Verde

- Deslinde Marítimo-Terrestre
- Límite de la Zona de Servidumbre de Protección de Costas
- Delimitación del Suelo Urbano

CLASIFICACIÓN DEL SUELO

SUELO URBANO

- Suelo Urbano (S.U.)
- Suelo Urbano (S.U.) (P.E.R.I.)

SUELO URBANIZABLE

- Suelo Urbanizable Programado (S.U.P.)
- Suelo Urbanizable No Programado (S.U.N.P.)

SUELO RÚSTICO

- Suelo Rústico de Protección Natural (S.R.P.N.)
- Suelo Rústico Potencialmente Productivo Agrícola (P.P.A.)
- Suelo Rústico de Protección de Malpaís (S.R.P.M.)
- Suelo Asentamientos Rurales (A.R.)
- Suelo Rústico Residual (S.R.R.)

- Deslinde Marítimo Terrestre
- Límite de la Zona de Servidumbre de Protección de Costas
- Límite de Término Municipal
- Sistema General Viario
- Delimitación ámbito de estudio

CALETA DE FUSTE
Plan de Modernización, Mejora e incremento de la competitividad

Nº PLANO: I.2.1
ESCALA: -
FECHA: ABRIL 2015

PLANO DE INFORMACIÓN:
PLANEAMIENTO TERRITORIAL Y URBANÍSTICO
PLAN GENERAL DE ORDENACIÓN

REDACTOR:
EQUIPO TÉCNICO
REDACTOR GESPLAN S.A.

gesplan
AYUNTAMIENTO DE ANTIGUA
Gobierno de Canarias