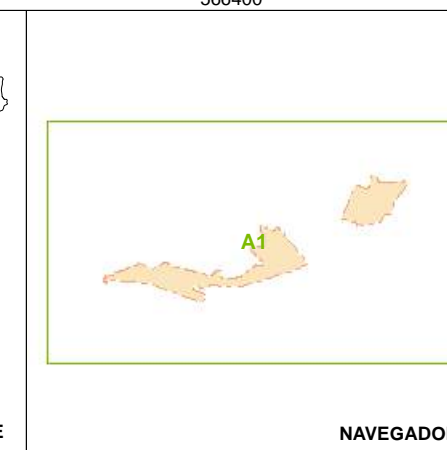
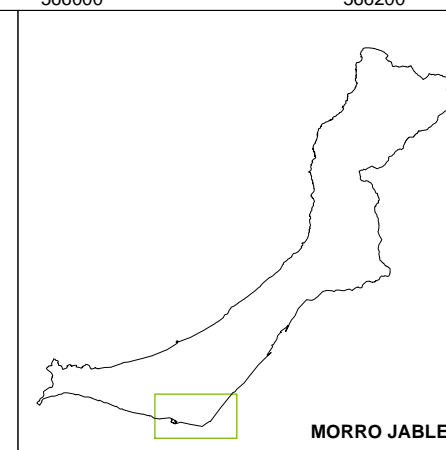
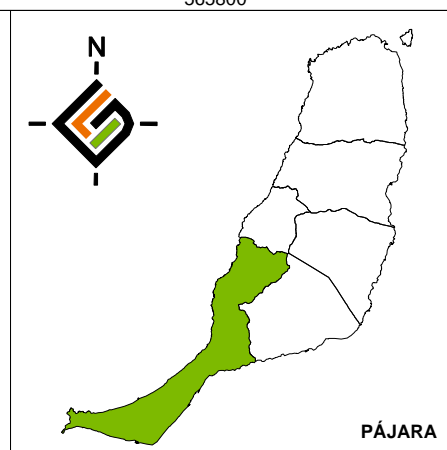


Fuente Cartográfica: Grafcan 2010

Legenda

- Delimitaciones
 - Limite del Ámbito de Actuación
 - Deslindes de Costas
 - Dominio Público
 - Servidumbre de Protección
 - Servidumbre de Tránsito
 - Zona de Influencia
- Línea Límite de Edificación
 - Tramos Línea Límite de Edificación
 - Tramo 1
 - Tramo 2
 - Tramo 3
 - Tramo 4
 - Tramo 5



Plan para la Modernización, Mejora e Incremento de la Competitividad de Morro Jable, Pájara, Fuerteventura

EXCMO. AYUNTAMIENTO DE PÁJARA

GOBIERNO DE CANARIAS

REDACTOR: EQUIPO TÉCNICO GESPLAN S.A.

FECHA: MAYO 2015

ESCALA: 1:5.000

Nº PLANO: 10.8

O.10.8 LÍNEA LÍMITE DE EDIFICACIÓN. GENERAL