


CENTRO ROTONDA

CALLE - 2

Escalas
Horizontal = 1/500
Vertical = 1/200



CRUCE CALLE

CRUCE CALLE

CRUCE CALLE


2.31.3

F/312/87




PERFIL LONGITUDINAL CALLE 2
E.H=1/500
E.V=1/200

DILIGENCIA: La pongo yo, el Secretario, para hacer constar que el presente documento fue aprobado *unánimemente* en sesión de fecha *17 FEB 1987* en La Oliva, a *17* de *FEB* de 19*87*.
El Secretario,



LA PROPIEDAD EL ARQUITECTO
DILIGENCIA: La pongo yo, el Secretario, para hacer constar que el presente documento fue aprobado *unánimemente* en sesión de fecha *26 FEB 1983* en La Oliva, a *26* de *FEB* de 19*83*.
El Secretario,



REVISIÓN DEL PLAN PARCIAL DE ORDENACION Y EXPANSION DE CORRALEJO PLAYA, SITO EN EL T.M. DE LA OLIVA FUERTEVENTURA, PROPIEDAD DE PROCOSA DETUCSA Y OTROS.