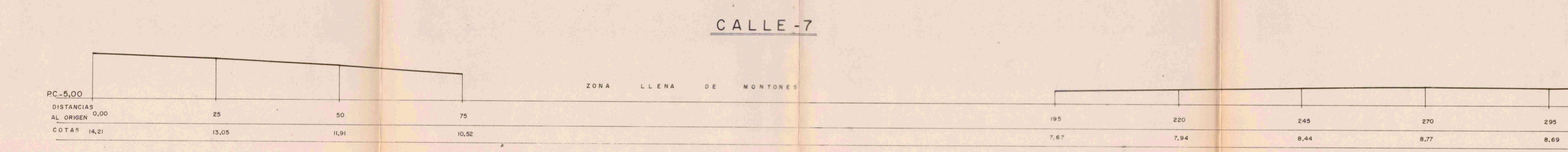

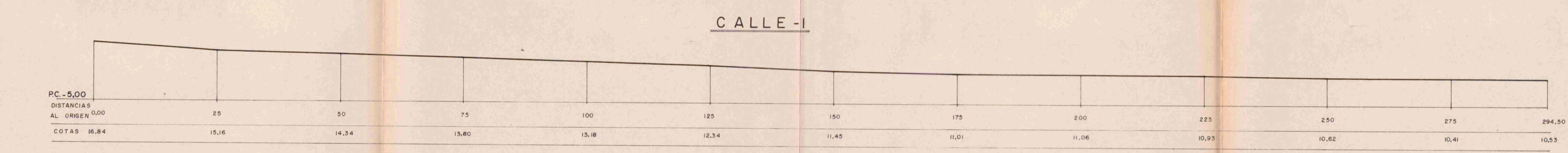






ESCALAS
H = 1/500
V = 1/500




 DILIGENCIA: La porfía, el secretario,
 para hacer constar que el presente documento fue aprobado en sesión de fecha 26 FEB. 1988
 de 1988
 El Secretario,
 La Oliva, a 27 de febrero


 DILIGENCIA: La porfía, el secretario,
 para hacer constar que el presente documento fue aprobado en sesión de fecha 14 FEB. 1987
 de 1987
 El Secretario,
 La Oliva, a 15 de febrero

2.3.1.2 F/312/87

COLEGIO OFICIAL DE ARQUITECTOS
 DE CANARIAS
 DELEGACION DE LAS PALMAS
 17 FEB. 1987
 VISTADO a los efectos Reglamentarios

PERFILES LONGITUDINALES CALLES 1, 2, 5, 7, 8, y 9 E. H=1/500
E. V=1/500

La Comisión de Urbanismo y Medio Ambiente de Canarias, en sesión de fecha 1 JUN. 1988 acordó la APROBACION "DEFINITIVA" del presente expediente.
 Las Palmas de G.C. 13 OCT. 1992
 El Secretario de la Comisión,


 EL ARQUITECTO

REVISION DEL PLAN PARCIAL DE ORDENACION Y EXPANSION DE CORRALEJO PLAYA, SITO EN EL T.M. DE LA OLIVA FUERTEVENTURA, PROPIEDAD DE PROCOESA DETUCSA Y OTROS.