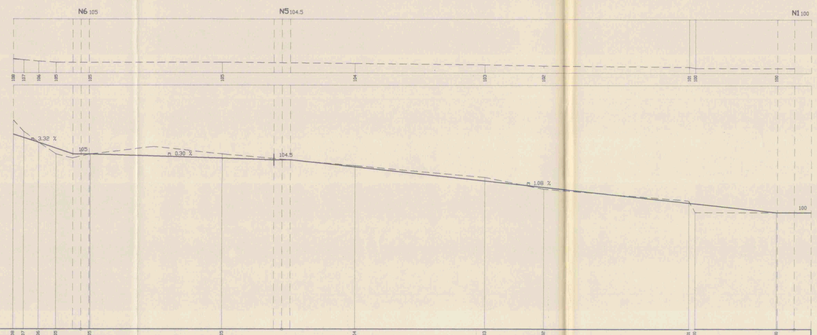

ORDENADAS	TERRENO	
	RASANTE	
DISTANCIAS	PARCIALES	
	AL ORIGEN	

VIAL 2

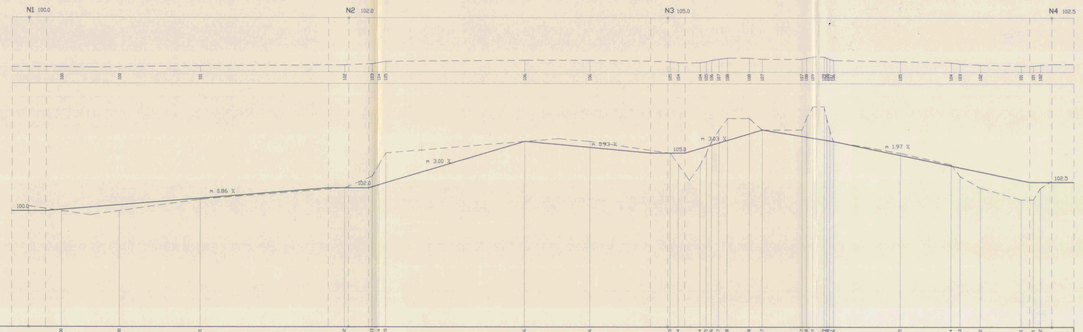

ORDENADAS	TERRENO	
	RASANTE	
DISTANCIAS	PARCIALES	
	AL ORIGEN	

VIAL 1

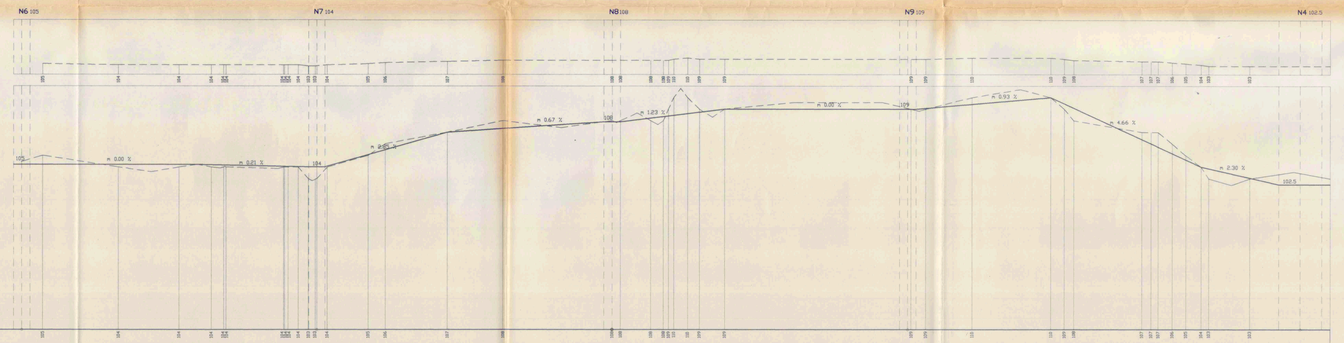

ORDENADAS	TERRENO	
	RASANTE	
DISTANCIAS	PARCIALES	
	AL ORIGEN	

VIAL 2 (continuacion)



ORDENADAS	TERRENO	
	RASANTE	
DISTANCIAS	PARCIALES	
	AL ORIGEN	

VIAL 12

COLEGIO DE ... VISADO a los efectos ... 17 ... 2003

La Comisión de Ordenación del Territorio y Medio Ambiente de Canarias, en sesión de fecha **09 ABR. 2001** acordó la APROBACIÓN DEFINITIVA del presente expediente.
Las Palmas de G.C. 22 AGO. 2001
El Secretario de la Comisión

SECCION VIARIO

SECCION TERRENO

PROYECTO :	PLAN PARCIAL SAU (PSR 5)	P.2 A
SITUACION :	km.34 CARRETERA DELA OLIVA A CORRALEJO LA OLIVA - FUERTEVENTURA	ESCALA. 1 : 2000
PLANO :	SECCIONES LONGITUDINALES 1, 2, 12	COTAS.
ARQUITECTOS : EQUIPO 4D y ASOCIADOS S.L. PEDRO PALMERO CARRERA-DAVID TORRES LY CARLINO ALFONSO GOMEZ-GIL CAVIRO	PROMOTOR : TEGECOVI S.A.	FECHA. FEBRERO 2000
REVISION : / REALIZADO POR :	SUSTITUIDO POR : / SUSTITUIDO POR : P.2 A SEPTIEMBRE 1991	REFERENCIA