










Betancuria

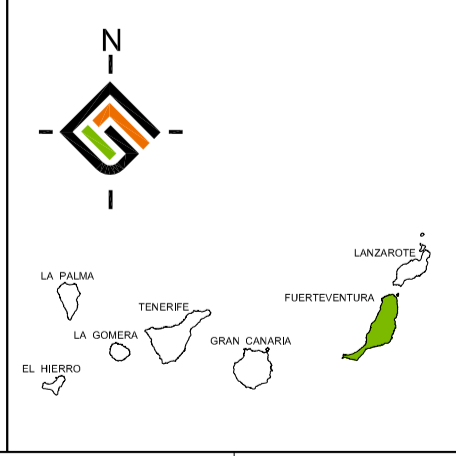
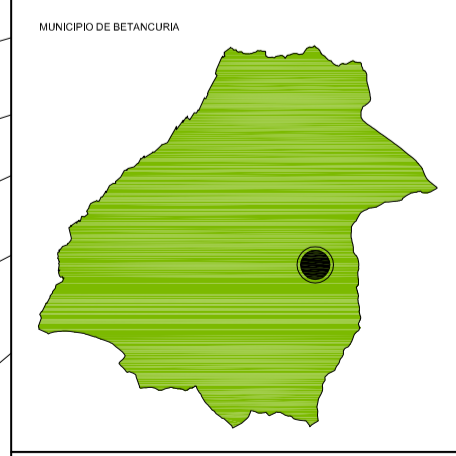
Lomo Corral de Cangrejo

**LEYENDA**

**SISTEMAS DE ESPACIOS LIBRES**

-  E.L.1 Trasera Iglesia Santa María
-  E.L.2 Entorno Iglesia Santa María
-  E.L.3 Área de juegos
-  E.L.4 Área ajardinada junto a barranco
-  E.L.5 Parque Botánico del Somatén
-  E.L.6 Área recreativa de la cantera
-  E.L.7 Parque Urbano en ladera
-  E.L.8 Espacio libre área Ermita de San Diego de Alcalá

-  Barranco
-  Límite BIC- Conjunto Histórico de la Villa de Betancuria ( RD 3086/1978,10 nov. )
-  Límite PEP- Plan Especial de Protección del Conjunto Histórico de la Villa de Betancuria



**PLAN ESPECIAL DEL CONJUNTO HISTÓRICO DE BETANCURIA**  
**APROBACIÓN DEFINITIVA**

FECHA: **NOVIEMBRE 2010**  
 ESCALA: **1:1.500**

PLANO:  
**PLANOS DE ORDENACIÓN**  
**Estructura urbana propuesta**  
**Sistemas de espacios libres**

Nº PLANO:  
**02.2**