








**LEYENDA**

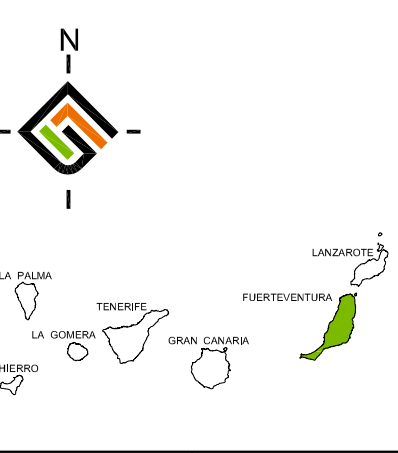
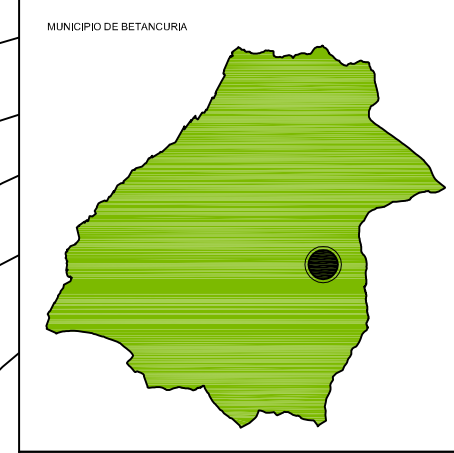
**DOTACIONES Y EQUIPAMENTOS**

-  Uso residencial
-  Uso mixto
-  Espacio libre
-  Servicio administrativo
-  Educativo
-  Religioso
-  Deportivo
-  Cultural
-  Sanitario
-  Social

**INFRAESTRUCTURA DE TRANSPORTE**

-  Via rodada
-  Rodonal
-  Via peatonal
-  Caminos agrícolas

-  Barranco
-  Límite BIC- Conjunto Histórico de la Villa de Betancuria ( RD 3086/1978, 10 nov. )
-  Límite PEP- Plan Especial de Protección del Conjunto Histórico de la Villa de Betancuria



**PLAN ESPECIAL DEL CONJUNTO HISTÓRICO DE BETANCURIA**  
**APROBACIÓN DEFINITIVA**

FECHA:  
**NOVIEMBRE 2010**

PLANO:  
**PLANOS DE ORDENACIÓN**  
**Alternativa de Ordenación 0**

ESCALA:  
**1:1.500**

Nº PLANO:  
**AO 0**

REDACTOR:  
**EQUIPO TÉCNICO DE**  
**GESPLAN**



**gesplan**



**Gobierno de Canarias**  
 Consejería de Medio Ambiente  
 y Ordenación Territorial