








Betancuria

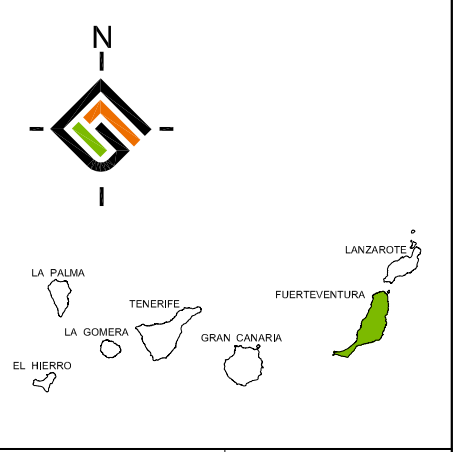
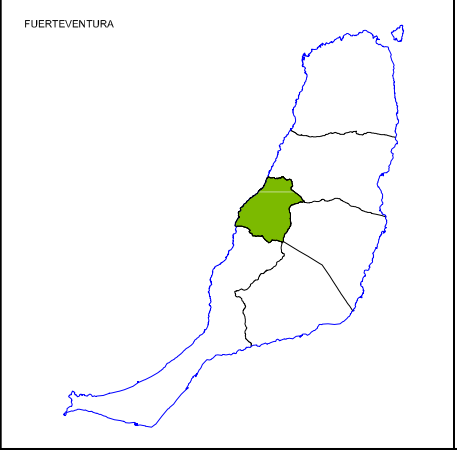
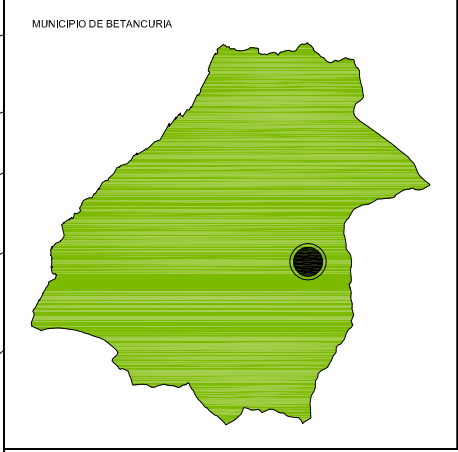
Lomo Corral de Cangrejo

LEYENDA

ESPACIOS LIBRES

-  Espacios libres públicos
-  Espacios libres privados
-  Espacios libres definidos
-  Espacios libres sin definir

-  Barranco
-  Límite BIC- Conjunto Histórico de la Villa de Betancuria (RD 3086/1978,10 nov.)
-  Límite PEP- Plan Especial de Protección del Conjunto Histórico de la Villa de Betancuria



PLAN ESPECIAL DEL CONJUNTO HISTÓRICO DE BETANCURIA
APROBACIÓN DEFINITIVA

PLANO:
PLANOS DE INFORMACIÓN Y ANÁLISIS
Espacios libres. Definición y carácter

REDACTOR:
EQUIPO TÉCNICO DE GESPLAN



Gobierno de Canarias
 Consejería de Medio Ambiente
 y Ordenación Territorial

FECHA:
NOVIEMBRE 2010

ESCALA:
1:1.500

Nº PLANO:
IA 9.3