






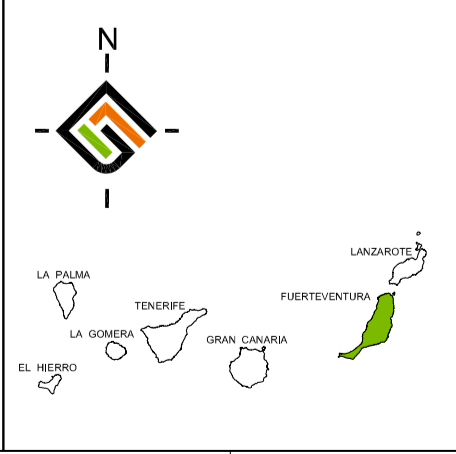
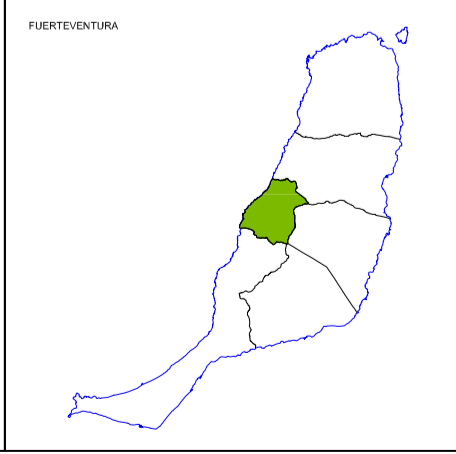
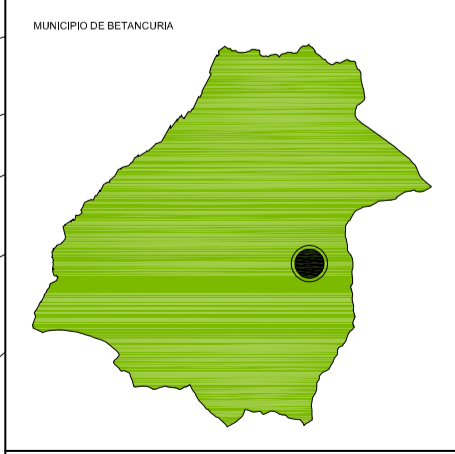


LEYENDA

- SISTEMA VIARIO**
-  Caminos agrícolas susceptibles de ser caminos peatonales, recorridos
 -  Modificaciones de trazado
 -  Recorridos de interés
 -  Áreas de accesibilidad inadecuada
-
-  Barranco
 -  Límite BIC- Conjunto Histórico de la Villa de Betancuria (RD 3086/1978,10 nov.)
 -  Límite PEP- Plan Especial de Protección del Conjunto Histórico de la Villa de Betancuria



PLAN ESPECIAL DEL CONJUNTO HISTÓRICO DE BETANCURIA
APROBACIÓN DEFINITIVA

FECHA: **NOVIEMBRE 2010**
 ESCALA: **1:1.500**
 PLANO: **PLANOS DE INFORMACIÓN Y ANÁLISIS**
 Nº PLANO: **IA 7.5**