








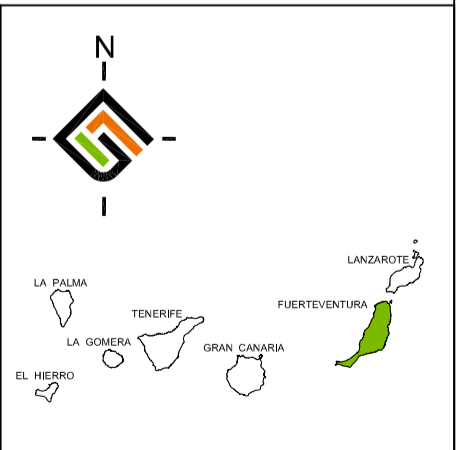
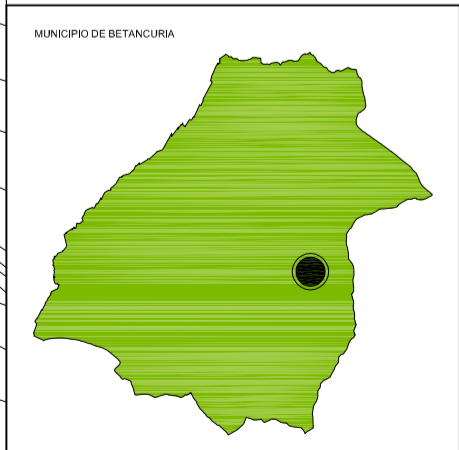


**LEYENDA**

**INFRAESTRUCTURA VIARIA**

-  Asfalto
-  Empedrado
-  Adoquín
-  Tierra
-  Laja
-  Acera
  
-  Barranco
-  Límite BIC- Conjunto Histórico de la Villa de Betancuria ( RD 3086/1978, 10 nov. )
-  Límite PEP- Plan Especial de Protección del Conjunto Histórico de la Villa de Betancuria



**PLAN ESPECIAL DEL CONJUNTO HISTÓRICO DE BETANCURIA**  
**APROBACIÓN DEFINITIVA**

FECHA: **NOVIEMBRE 2010**  
 ESCALA: **1:2.000**  
 Nº PLANO: **IA 7.3**

PLANO: **PLANOS DE INFORMACIÓN Y ANÁLISIS**  
**Sistema viario. Infraestructura viaria**

REDACTOR:  
**EQUIPO TÉCNICO DE  
 GESPLAN**

