







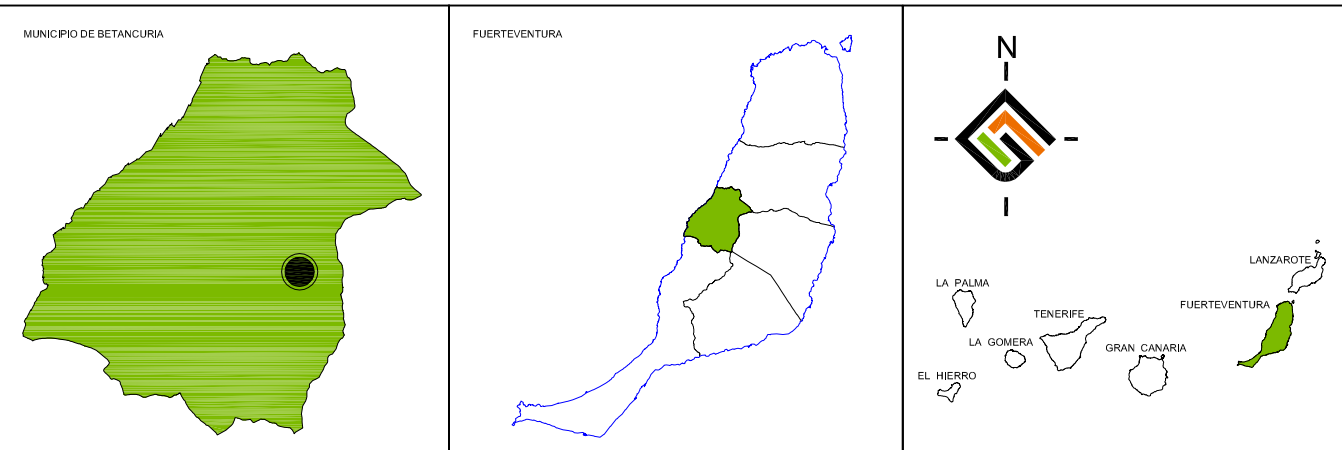


LEYENDA

INTENSIDAD DE USO DE LA EDIFICACIÓN

-  Edificaciones en uso
-  Edificaciones sin uso
-  Edificaciones con ocupación de temporada
-  Edificaciones ocupadas en régimen de alquiler
-  Edificaciones de uso público

-  Barranco
-  Límite BIC- Conjunto Histórico de la Villa de Betancuria (RD 3086/1978, 10 nov.)
-  Límite PEP- Plan Especial de Protección del Conjunto Histórico de la Villa de Betancuria



PLAN ESPECIAL DEL CONJUNTO HISTÓRICO DE BETANCURIA APROBACIÓN DEFINITIVA		FECHA: NOVIEMBRE 2010
PLANO: PLANOS DE INFORMACIÓN Y ANÁLISIS		ESCALA: 1:2.000
Edificación. Intensidad de uso de la edificación		Nº PLANO: IA 6.5
REDACTOR: EQUIPO TÉCNICO DE GESPLAN		