







Lomo Corral de Cangrejo

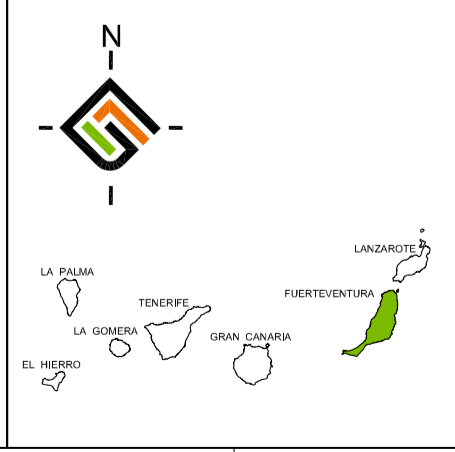
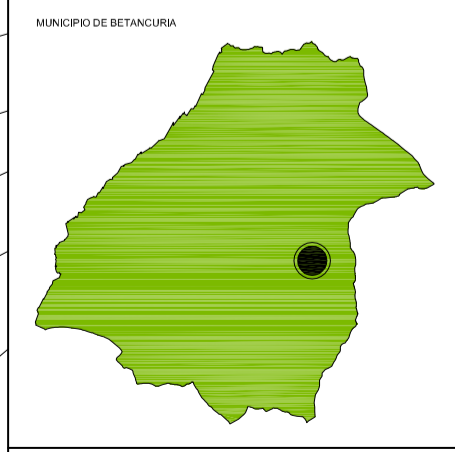
Betancuria

LEYENDA

FOCOS DE ACTIVIDAD Y FLUJOS DE RELACIÓN

-  Foco de actividad baja
-  Foco de actividad alta
-  Flujo de relación

-  Barranco
-  Límite BIC- Conjunto Histórico de la Villa de Betancuria (RD 3086/1978,10 nov.)
-  Límite PEP- Plan Especial de Protección del Conjunto Histórico de la Villa de Betancuria



MANIPULO DE BETANCURIA
PLAN ESPECIAL DEL CONJUNTO HISTÓRICO DE BETANCURIA
 APROBACIÓN DEFINITIVA

FECHA: **NOVIEMBRE 2010**
 ESCALA: **1:1.500**
 PLANO: **PLANOS DE INFORMACIÓN Y ANÁLISIS**
 Estructura urbana. Focos de actividad y flujos de relación

Nº PLANO: **IA 5.6**

