








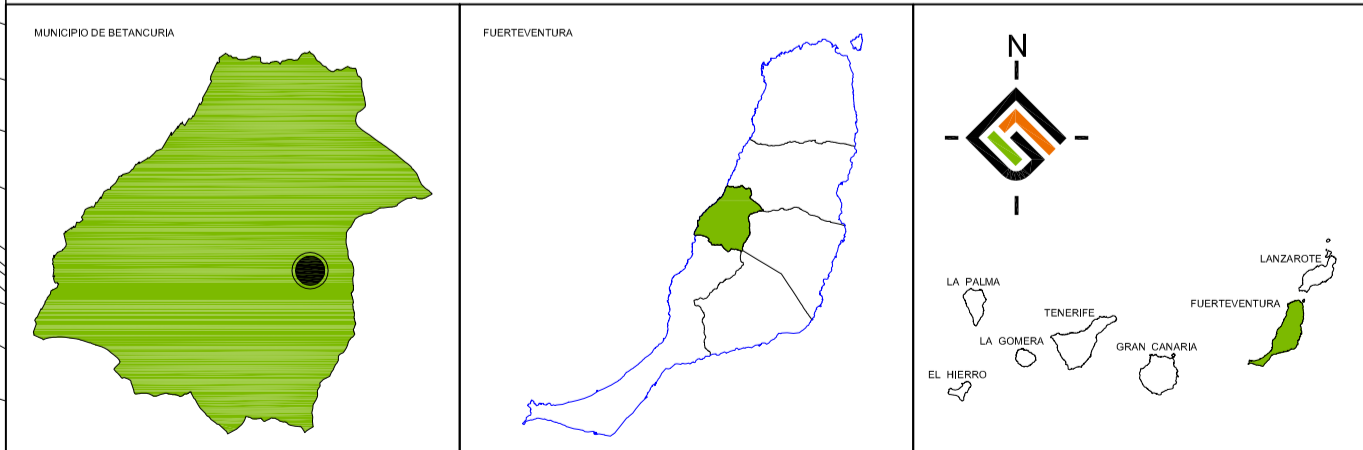


LEYENDA

COLMATACIÓN Y ESTRUCTURA URBANA

-  Áreas de colmatación alta con estructura urbana reconocible
-  Áreas de colmatación media con estructura urbana reconocible
-  Áreas de colmatación media sin estructura urbana reconocible
-  Áreas de colmatación baja con estructura urbana reconocible
-  Áreas de colmatación baja sin estructura urbana reconocible
-  Edificación dispersa no integrada en la trama urbana

-  Barranco
-  Límite BIC- Conjunto Histórico de la Villa de Betancuria (RD 3086/1978, 10 nov.)
-  Límite PEP- Plan Especial de Protección del Conjunto Histórico de la Villa de Betancuria



PLAN ESPECIAL DEL CONJUNTO HISTÓRICO DE BETANCURIA
APROBACIÓN DEFINITIVA

FECHA:
NOVIEMBRE 2010
 ESCALA:
1:2.000

PLANO:
PLANOS DE INFORMACIÓN Y ANÁLISIS
Colmatación de la trama urbana.

Nº PLANO:
IA 5.2