


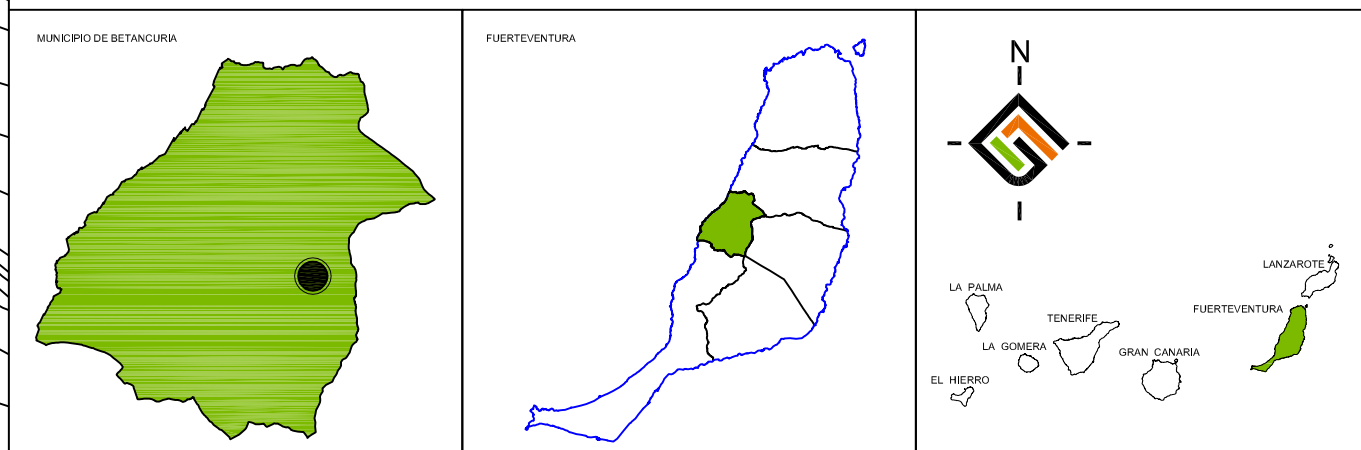


-  Barranco
-  Límite BIC- Conjunto Histórico de la Villa de Betancuria (RD 3086/1978,10 nov.)
-  Límite PEP- Plan Especial de Protección del Conjunto Histórico de la Villa de Betancuria



PLAN ESPECIAL DEL CONJUNTO HISTÓRICO DE BETANCURIA
APROBACIÓN DEFINITIVA

PLANO:
PLANOS DE INFORMACIÓN Y ANÁLISIS
Topográfico

REDACTOR:
EQUIPO TÉCNICO DE GESPLAN

FECHA:
NOVIEMBRE 2010
 ESCALA:
1:2.000
 Nº PLANO:
IA 2

