

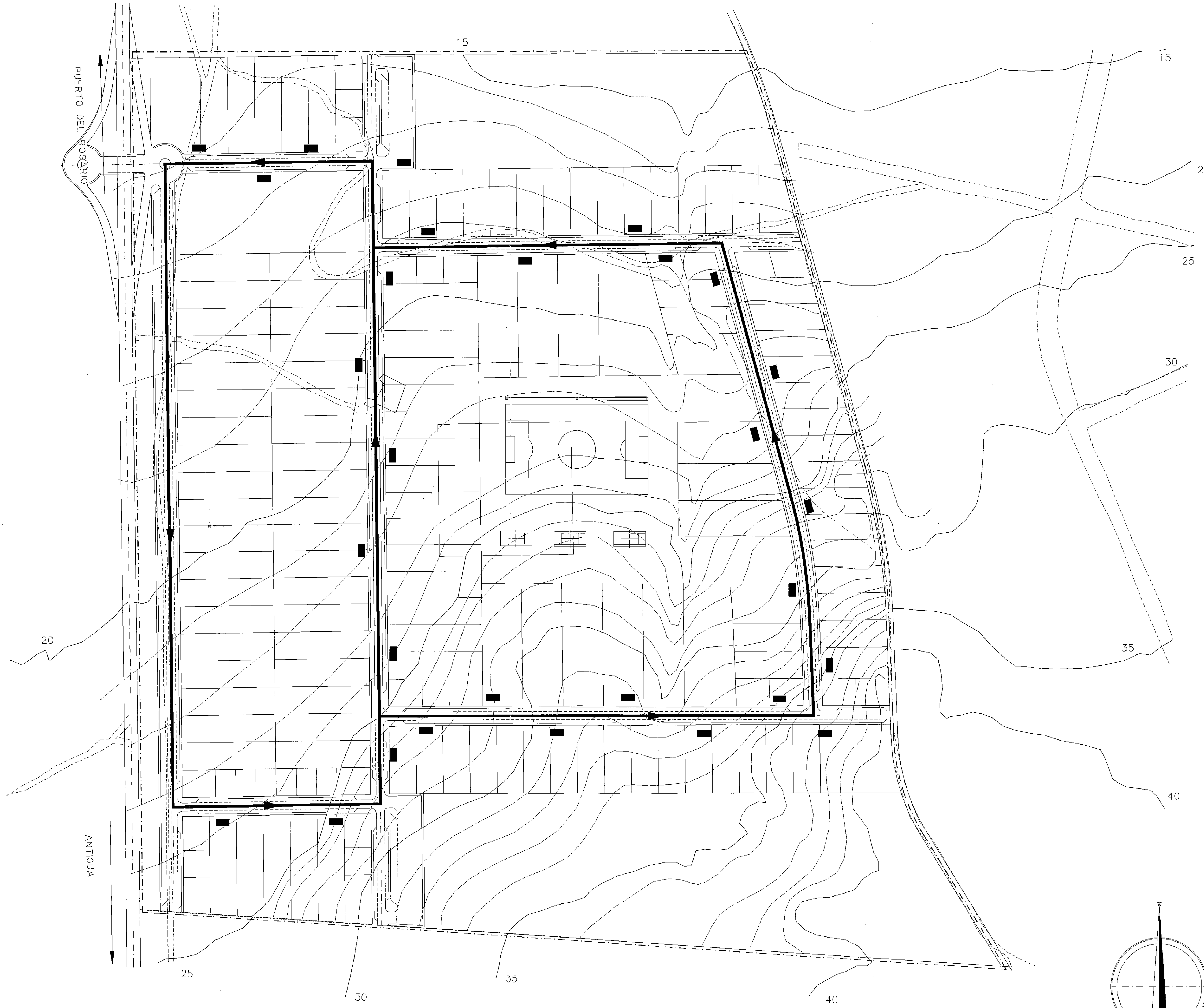



LEYENDA

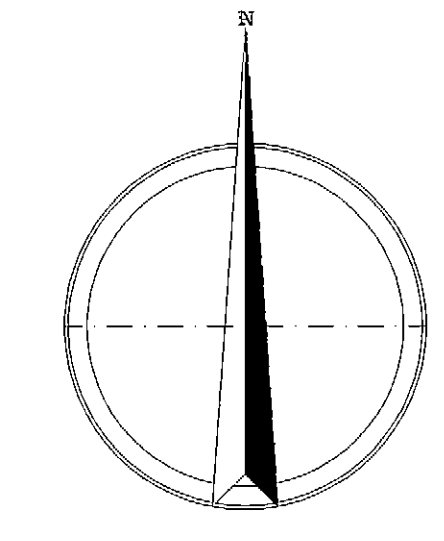
-  ITINERARIO GENERAL INTERPARCELAS DE RECOGIDA DE BASURA
-  CAMARAS ESTANCAS PARCIALES DE ALMACENAMIENTO



DILIGENCIA: Para hacer constar que el presente documento concuerda con el aprobado por el Ayuntamiento Pleno en Sesión de 27-AGO. 1997 siendo copia fiel y exacta. Doy fe en Antigua, a los 13 MAR 1998.



EXPEDIENTE	PROYECTO DE
ARCHIVO CAD	PLAN PARCIAL SECTOR N.º
TEGUR	SITUACION:
T.M. DE ANTIGUA	EL MATORRAL
PROMOTOR	ANTIGUA GESTION, S.L.
DOCUMENTO	PLANOS DE ORDENACION
3	ESQUEMA DE REDES
APARTADO	3-C
SUB-APARTADO	3-C-8
PLANO N.º	PARQUE DE LIMPIEZA
HÓJA N.º DE	



Ingeniero de Caminos Canales y Puertos

ESTUDIO DE INGENIERIA Y URBANISMO
Ricardo Sánchez Hormiga

FECHA: MAYO 1997
ESCALA: 1:1.500

La Comisión de Urbanismo y Medio Ambiente de Canarias en sesión de fecha 28 ABR. 1998 APROBACION DEFINITIVA del presente expediente. Las Palmas de G.C. 08

El Secretario de la Comisión