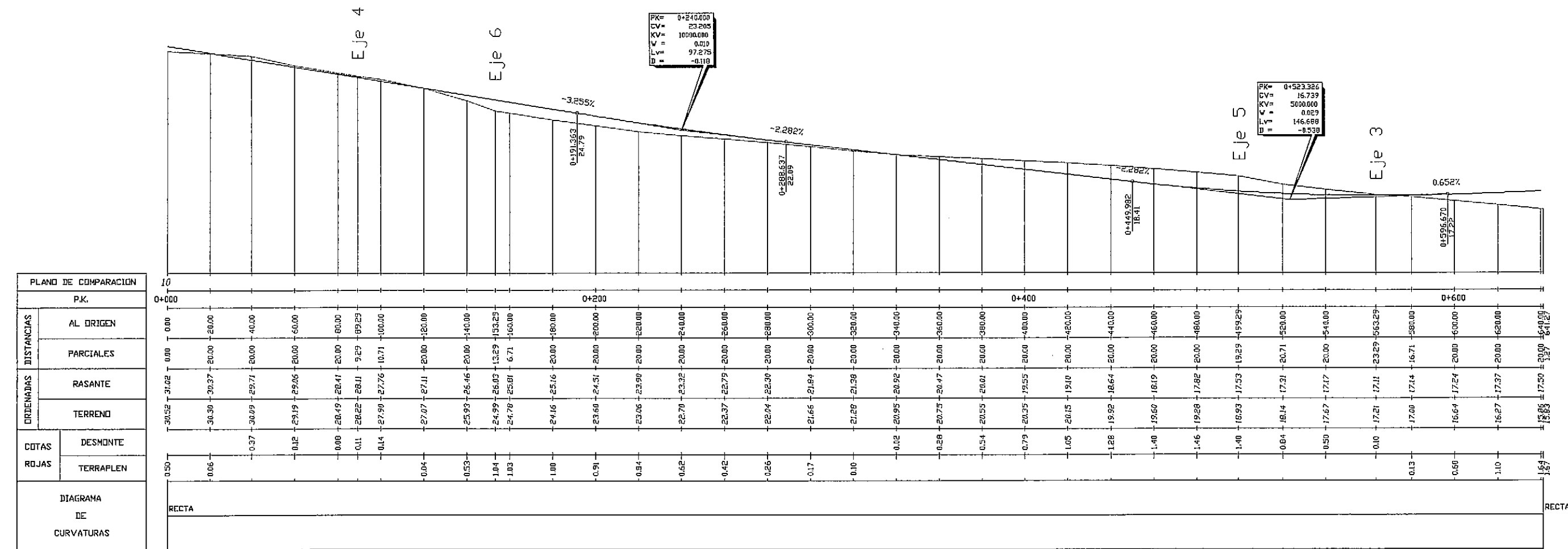
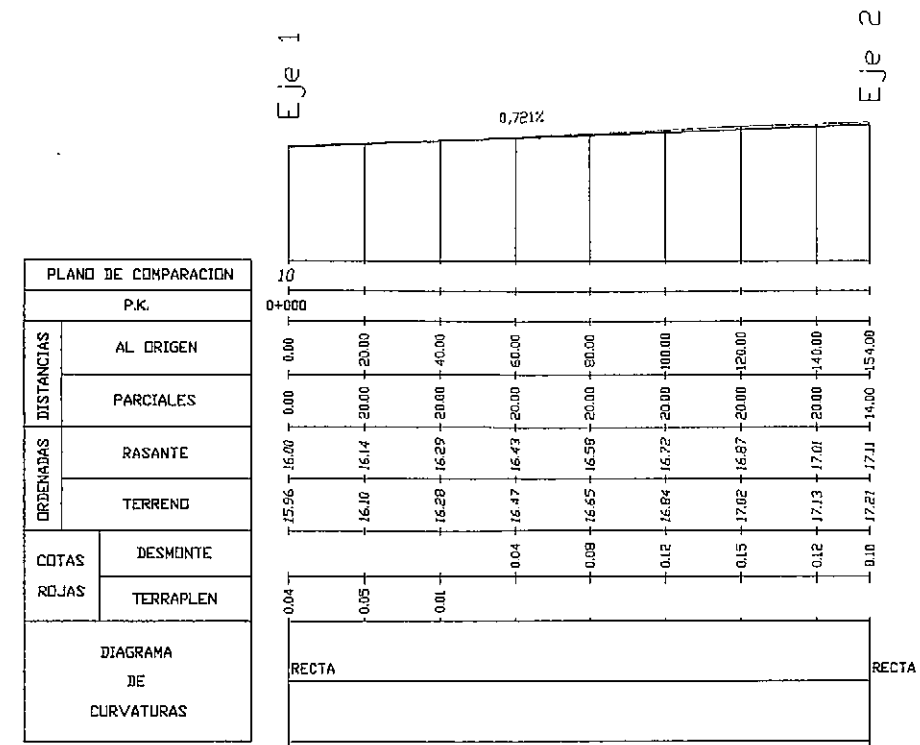


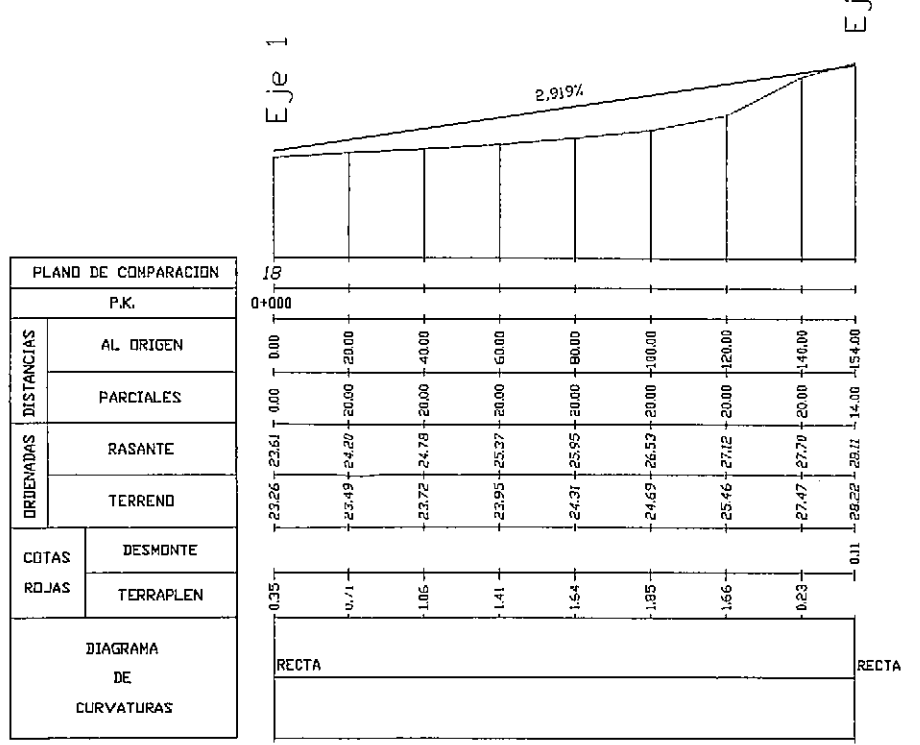
EJE 1



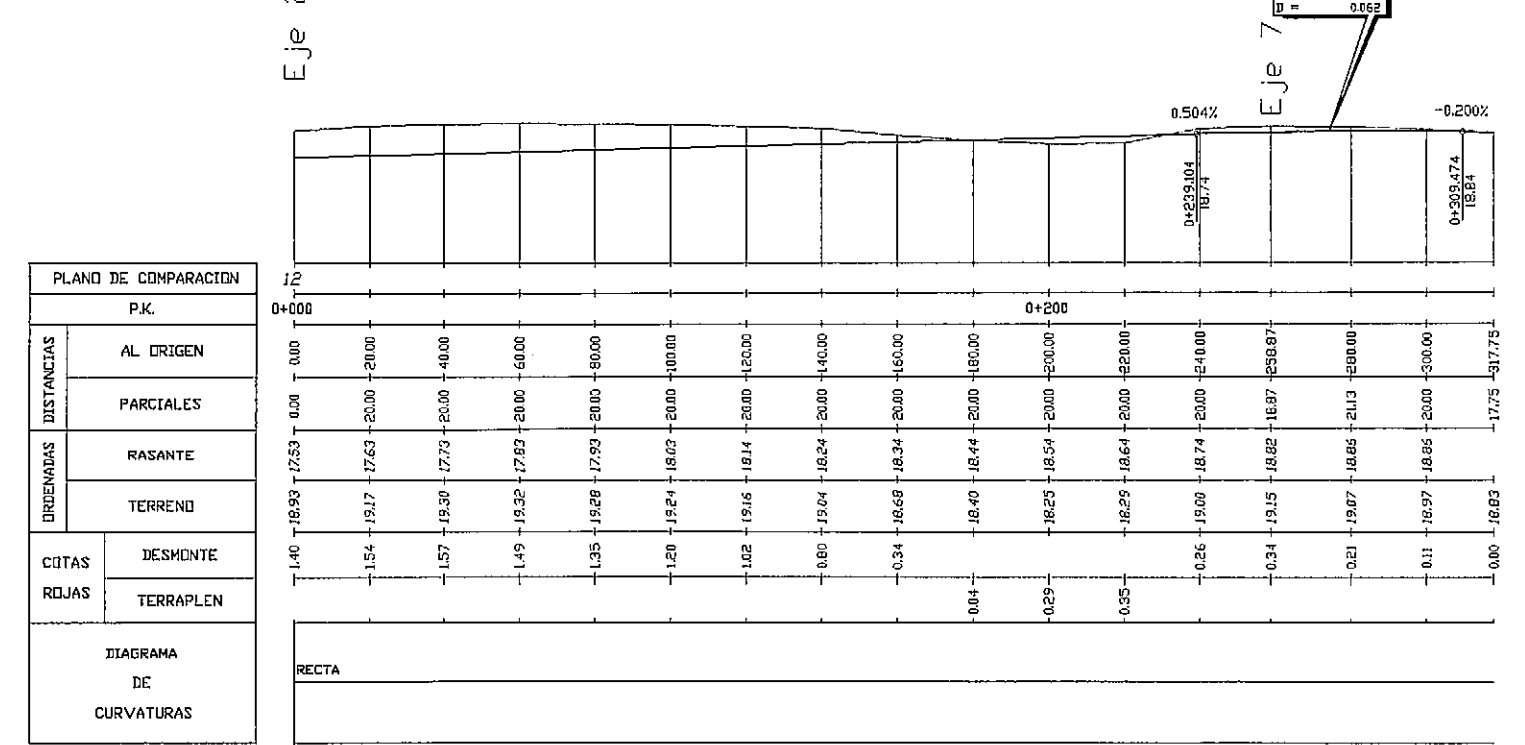
EJE 2



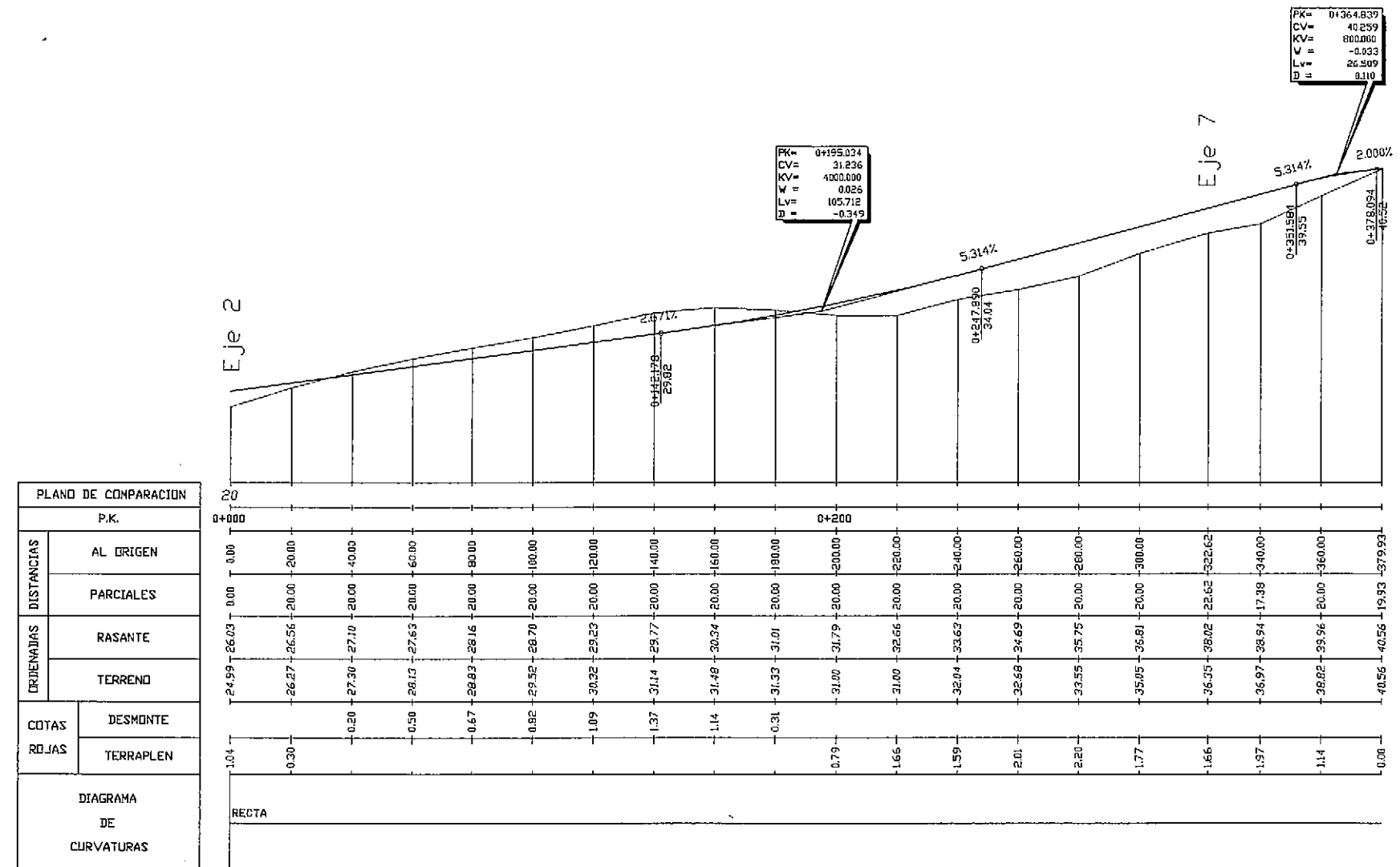
EJE 3



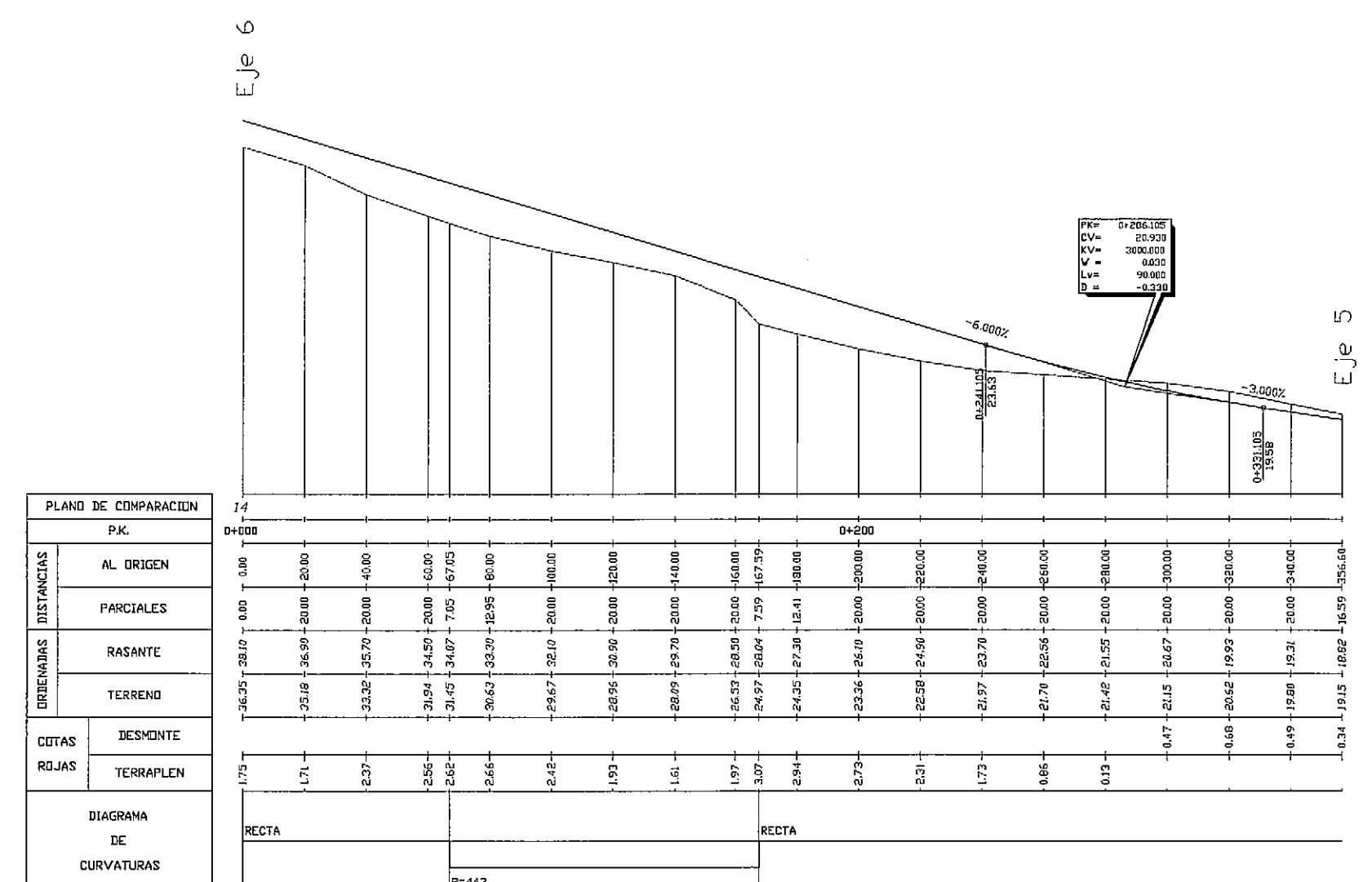
EJE 4



EJE 5



EJE 6



EJE 7

DILIGENCIA: Para hacer constar que el presente documento concuerda con el expediente por el Ayuntamiento Pleno en sesión de 17 de mayo de 1998, siendo copia fiel y exacta. Day 50.

Antigua, a 17 de Mayo de 1998

EL SECRETARIO

EXPEDIENTE

ARCHIVO CAD \TEGUR\

T.M. DE ANTIGUA

SITUACION: EL MATORRAL

PROMOTOR

ANTIGUA GESTION, S.L.

DOCUMENTO 3

APARTADO 3-B

SUB-APARTADO

PLANO N.: 3-B-2

HOJA N. DE

PLANOS DE ORDENACION ESTRUCTURA VIARIA. PERFILES LONGITUDINALES

Ingeniero de Caminos Canales y Puertos

ESTUDIO DE INGENIERIA Y URBANISMO

Ricardo Sanchez Hormigo

FECHA: MAYO 1997

ESCALA: H = 1:2.000, V = 1:400

La Comisión de Urbanismo y Medio Ambiente de Canarias, en sesión de fecha 28 ABR. 1998, APROBACION "DEFINITIVA" del presente expediente.

Las Palmas de G.C.

El Secretario de la Comisión.

08 JUN 1998