



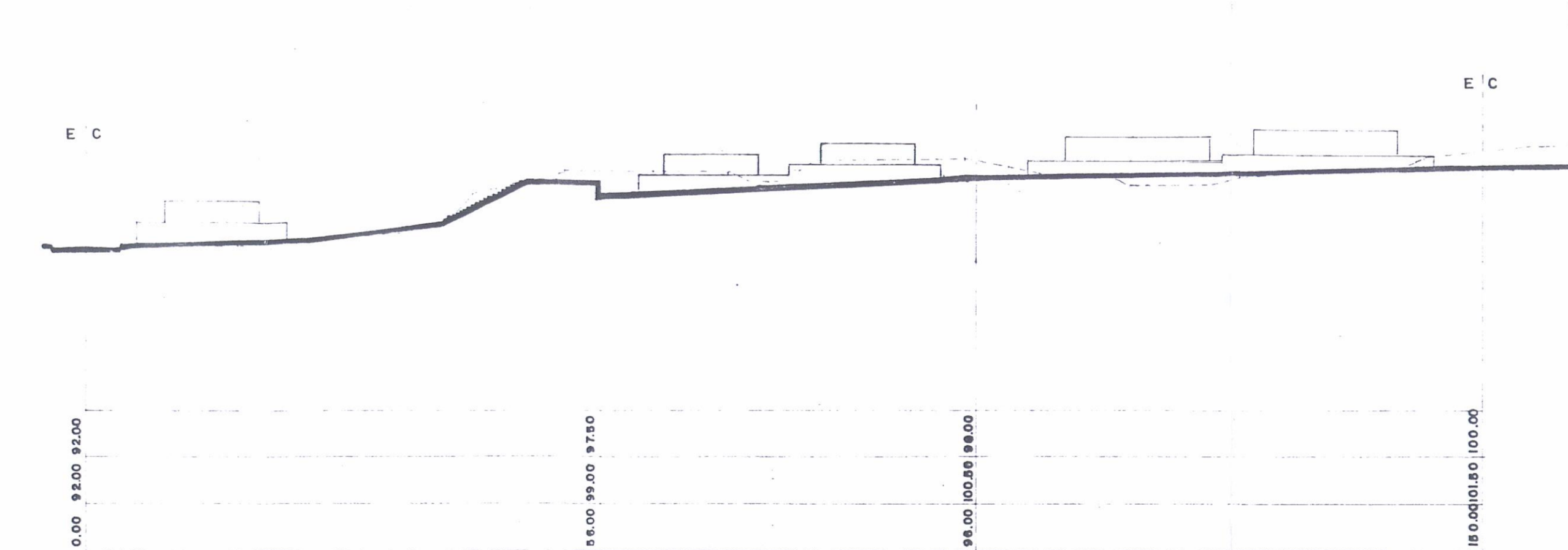
ORDENADAS	RASANTE
	TERRENO
DISTANCIAS	ORIGEN
	PARCIALES




ORDENADAS	RASANTE
	TERRENO
DISTANCIAS	ORIGEN
	PARCIALES



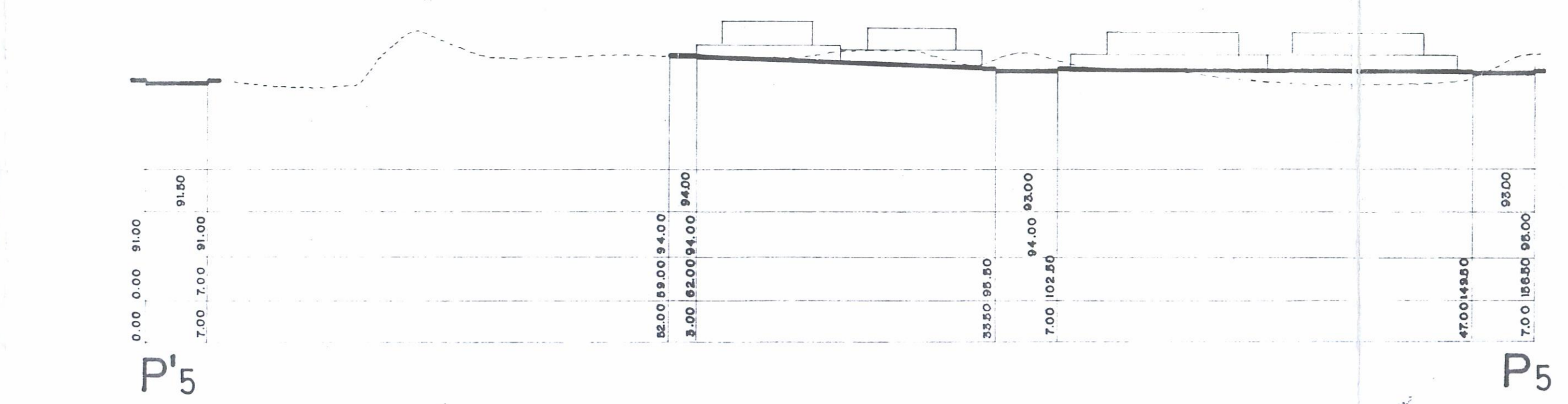
ORDENADAS	RASANTE
	TERRENO
DISTANCIAS	ORIGEN
	PARCIALES



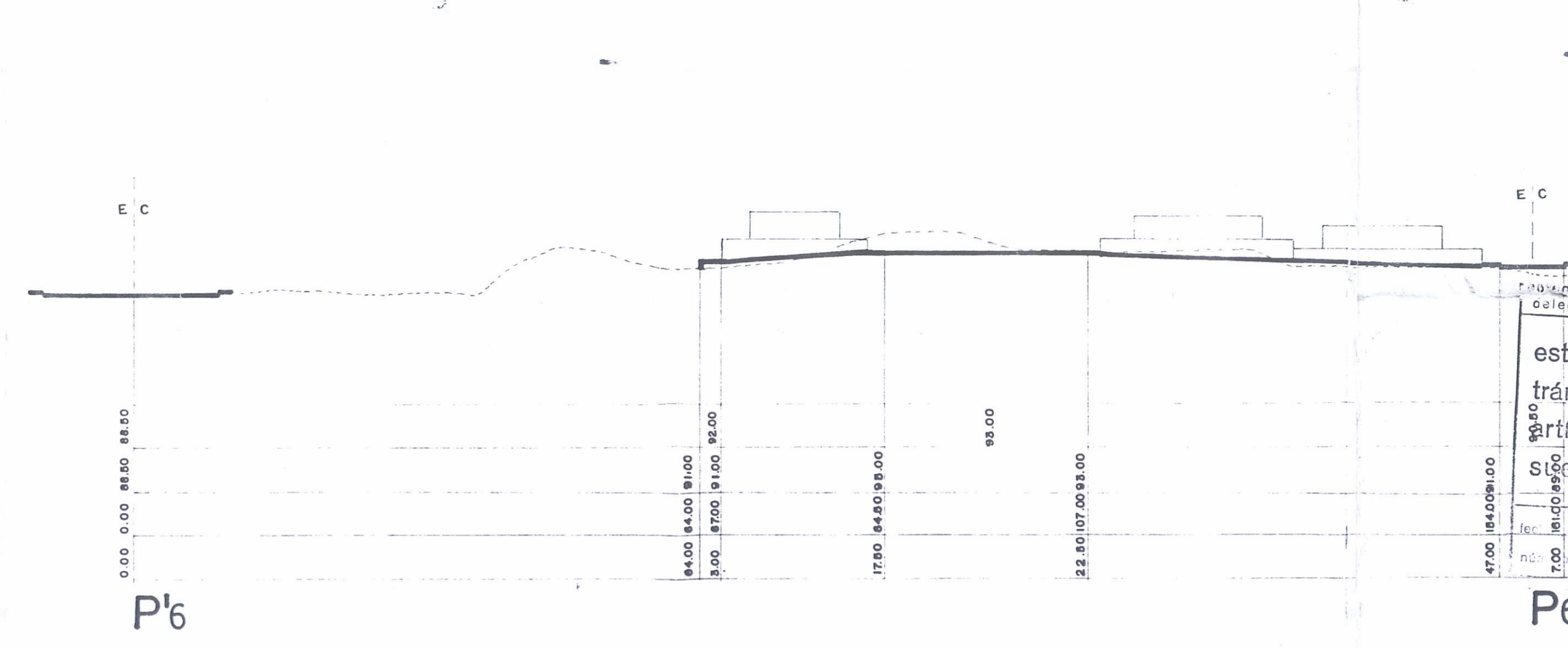
ORDENADAS	RASANTE
	TERRENO
DISTANCIAS	ORIGEN
	PARCIALES



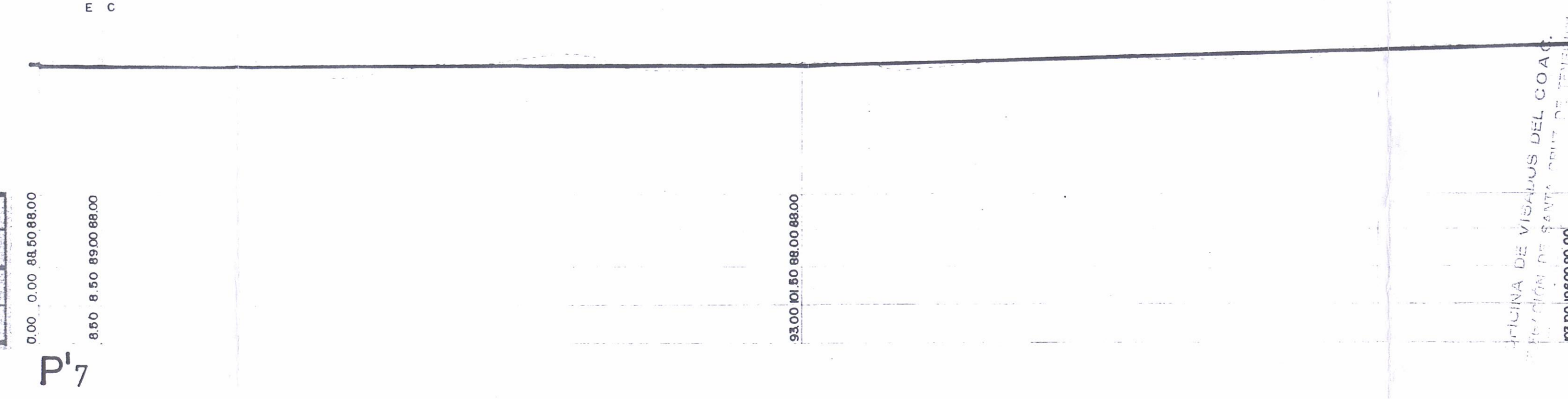
ORDENADAS	RASANTE
	TERRENO
DISTANCIAS	ORIGEN
	PARCIALES



ORDENADAS	RASANTE
	TERRENO
DISTANCIAS	ORIGEN
	PARCIALES



ORDENADAS	RASANTE
	TERRENO
DISTANCIAS	ORIGEN
	PARCIALES



este proyecto requiere el trámite establecido en el artículo 41 de la ley del suelo. (r. d. 1346/1976)

17 AGO 1984

ENTRADA 16 AGO 1984

DELEGACION DE S/C. DE TENERIFE

PLAN PARCIAL DEL POLIGONO 2 DE EL TAMADUSTE

PERFILES

PLANO Nº 12

ESCALA: 1:500

FECHA: OCT. 83

ARQUITECTOS:

AGUSTIN CABRERA DOMINGUEZ.

Mª NIEVES FEBLES BENITEZ.

JOSE ANGEL PEREZ CALERO.

(Signatures)

PLAZA DE VISITADOS DEL COAC.

DELEGACION DE S/C. DE TENERIFE

12028