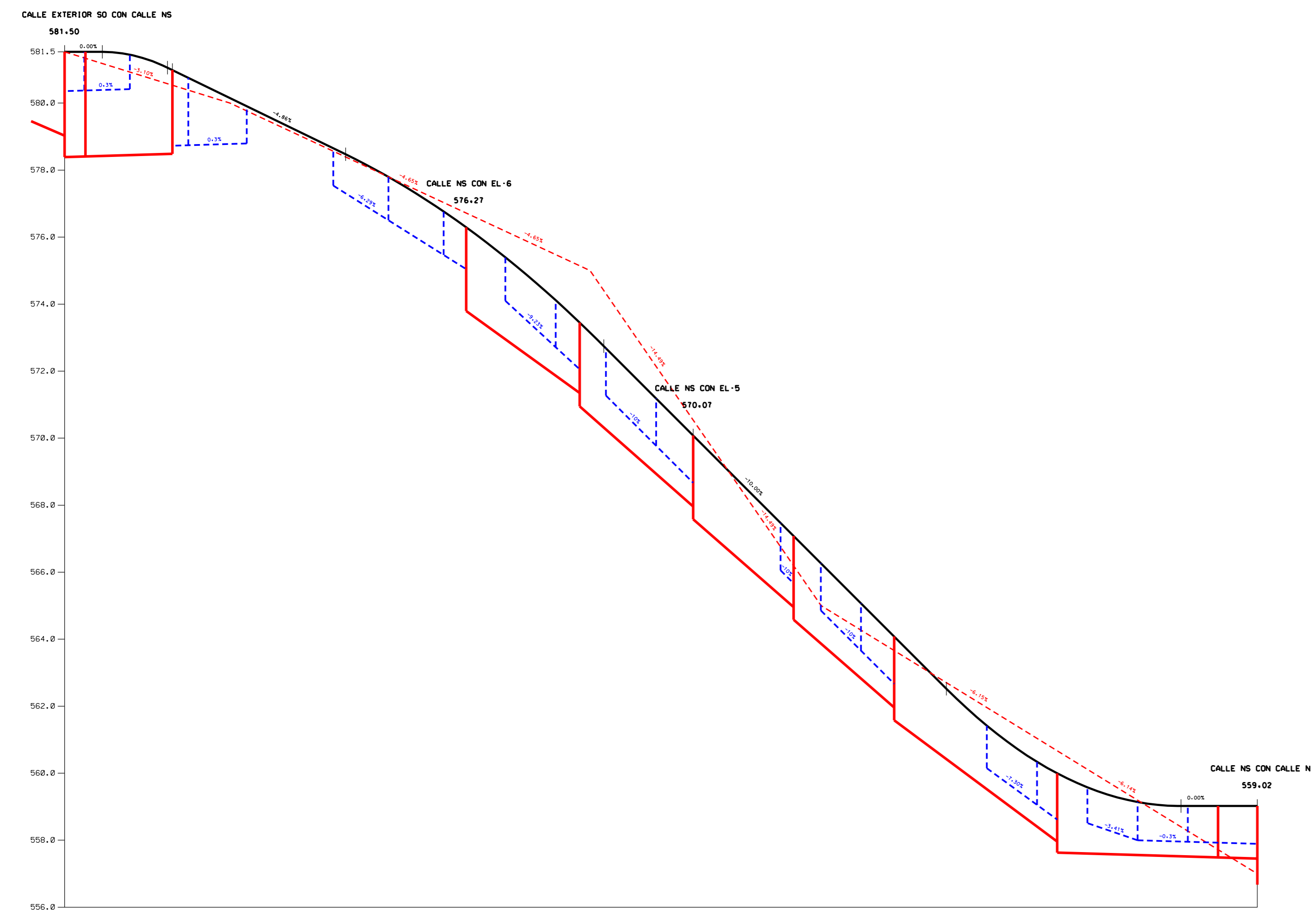
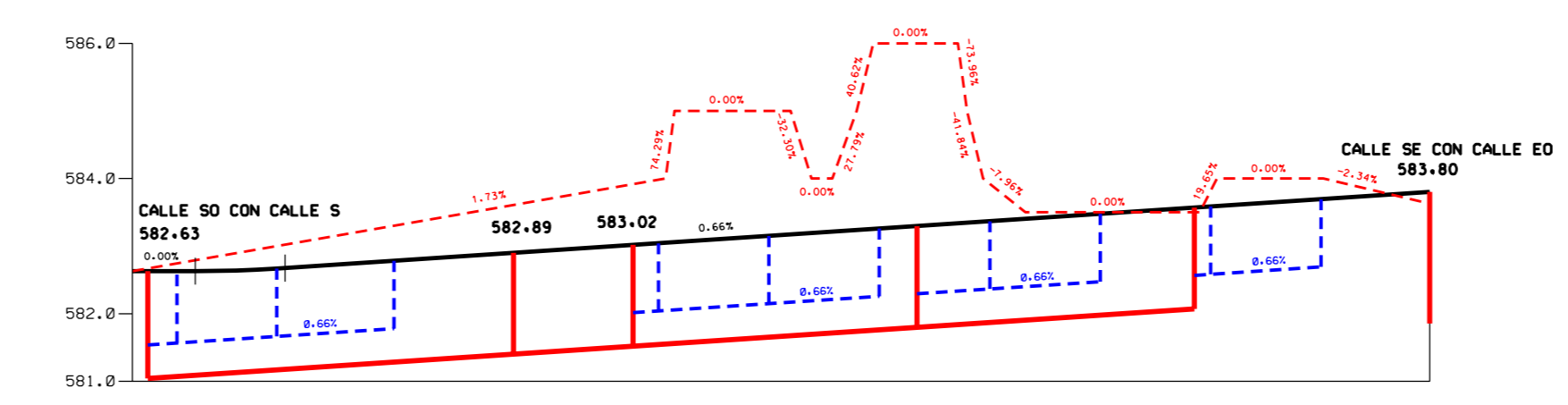


DISEÑO: MUY ILUSTRE AYUNTAMIENTO DE VALVERDE. PLAN PARCIAL DE ORDENACION DEL SECTOR ITER DE VALVERDE. DOCUMENTO APTO PARA TRAMITACION -V4. RED DE SANEAMIENTO, PERFILES LONGITUDINALES B - C. FECHA: ABRIL 2010. ESCALA: H=1:1000, V=1:100.



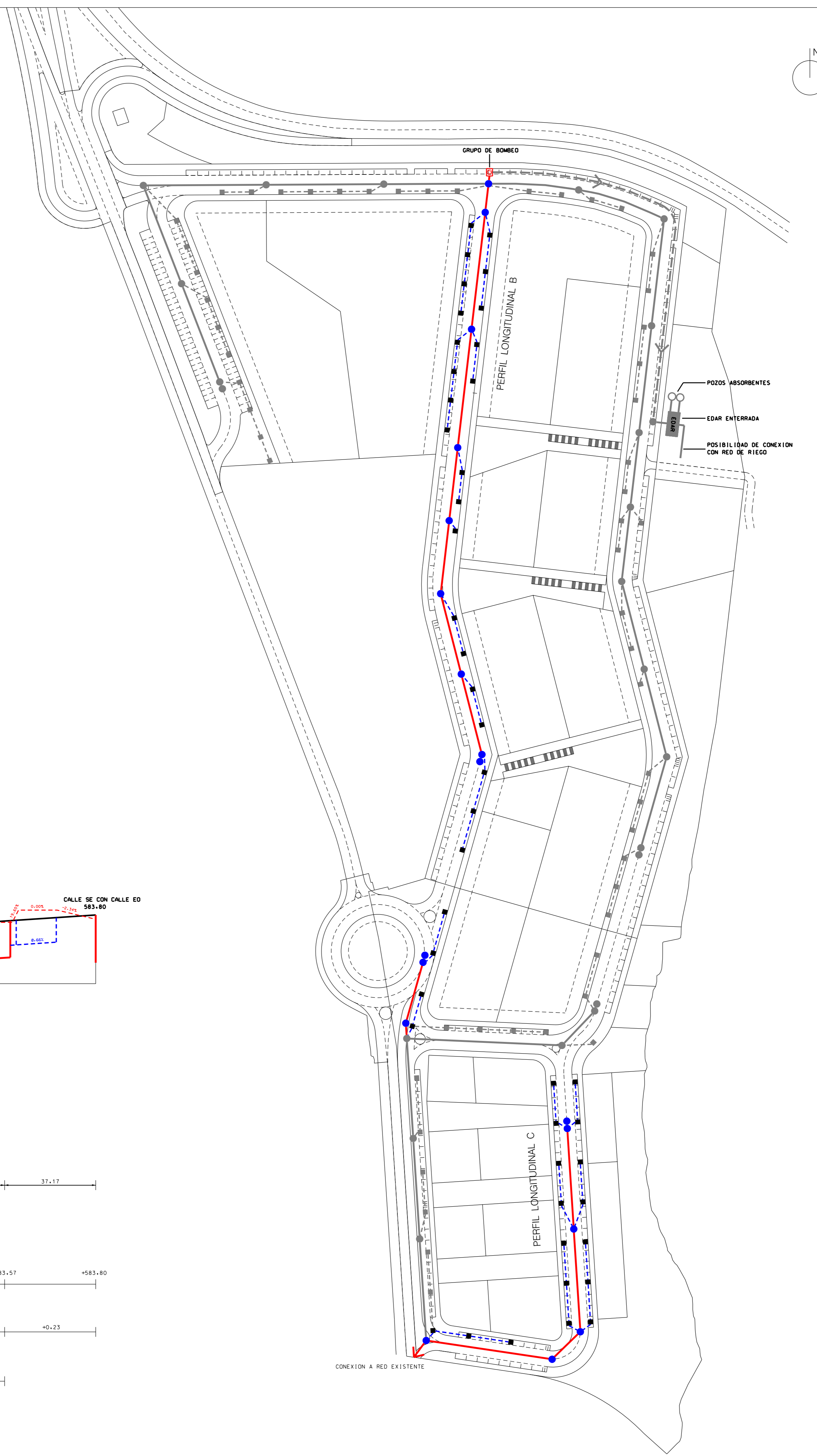
PERFIL LONGITUDINAL B


Longitud (m)	Rasante (m)	Desnivel (m)	Pendiente media (%)
32.19	+581.50	-0.54	+0.3
33.88	+576.27	-2.82	-1.22
33.88	+573.45	-3.38	-8.53
30.00	+570.07	-2.99	-8.74
30.00	+567.08	-3.07	-8.74
48.66	+564.01	-4.01	-7.44
48.00	+560.00	-0.98	-0.3
11.74	+559.02	0.00	-0.3



PERFIL LONGITUDINAL C

Longitud (m)	Rasante (m)	Desnivel (m)	Pendiente media (%)
54.13	+582.63	+0.26	+0.66
17.72	+582.89	+0.13	+0.66
42.02	+583.02	+0.28	+0.66
41.09	+583.30	+0.27	+0.66
37.17	+583.57	+0.23	+0.66





**MUY ILUSTRE AYUNTAMIENTO DE VALVERDE**

**PLAN PARCIAL DE ORDENACION DEL SECTOR ITER DE VALVERDE.**

**DOCUMENTO APTO PARA TRAMITACION -V4**

RED DE SANEAMIENTO, PERFILES LONGITUDINALES B - C.

FECHA: ABRIL 2010

ESCALA: H=1:1000, V=1:100

PLANO Nº: **19**

**PERFIL DEL TERRENO**

--- ---

**PERFIL DE LA CALLE**

— — — —

**POZO DE REGISTRO Y RED PRINCIPAL DE SANEAMIENTO DE RESIDUALES**

— — — —

**ARQUETA SIFONICA Y RED TERCIARIA DE SANEAMIENTO DE RESIDUALES**

— — — —

**POZO ABSORBENTES**

○ ○

**ESTACION DEPURADORA DE AGUAS RESIDUALES**

EDAR

**RED PRINCIPAL**

— — — —

**RED TERCIARIA**

— — — —

**GRUPO DE BOMBEO**

— — — —

**IMPULSION**

— — — —

**ARQUETA SIFONICA**

— — — —

**POZO DE REGISTRO**

— — — —

**CAMPO DE BOMBEO**

— — — —