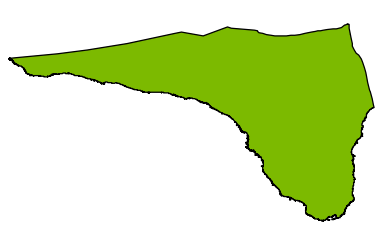
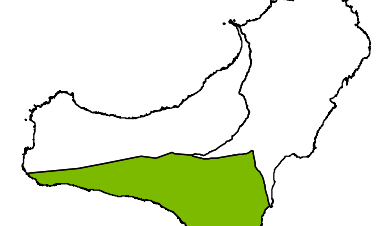
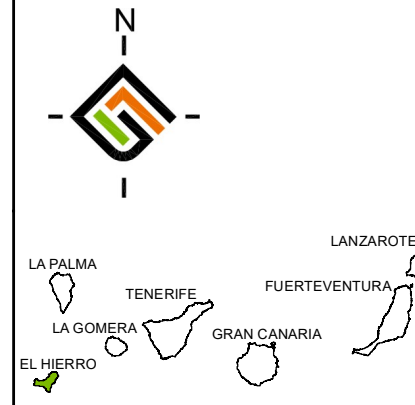


**DILIGENCIA DE APROBACIÓN:** Que la hago yo, el Secretario-Interventor, a los efectos de lo establecido en el art. 39.2 del Decreto 55/2006, de 9 de mayo, para hacer constar que el presente documento denominado A-2-03\_UnidadesTerritoriales que consta de 1 página, forma parte del Documento del Plan General de Ordenación de El Pinar de El Hierro, aprobado DEFINITIVAMENTE por el Pleno Corporativo de este Ayuntamiento en sesión ordinario de fecha 31 de mayo de 2022, acordando, entre otros extremos someterlo a los trámites de publicación, publicitación y notificación.

<p><b>ESTRUCTURA TERRITORIAL</b></p> <ul style="list-style-type: none"> <li><span style="display: inline-block; width: 15px; height: 10px; background-color: #f08080; border: 1px solid black; margin-right: 5px;"></span> NÚCLEOS DE POBLACIÓN</li> <li><span style="display: inline-block; width: 15px; height: 10px; background-color: #d9ead3; border: 1px solid black; margin-right: 5px;"></span> CONSERVACIÓN</li> <li><span style="display: inline-block; width: 15px; height: 10px; background-color: #f4cccc; border: 1px solid black; margin-right: 5px;"></span> AGROPECUARIO</li> <li><span style="display: inline-block; width: 15px; height: 10px; background-color: #fce4d6; border: 1px solid black; margin-right: 5px;"></span> MINERO</li> <li><span style="display: inline-block; width: 15px; height: 10px; background-color: #fff2cc; border: 1px solid black; margin-right: 5px;"></span> SERVICIOS</li> <li><span style="display: inline-block; width: 15px; height: 10px; background-color: #d9ead3; border: 1px solid black; margin-right: 5px;"></span> INDUSTRIAL</li> <li><span style="display: inline-block; width: 15px; height: 10px; background-color: #f4cccc; border: 1px solid black; margin-right: 5px;"></span> TURÍSTICO</li> <li><span style="display: inline-block; width: 15px; height: 10px; background-color: #cccccc; border: 1px solid black; margin-right: 5px;"></span> ÁREA DEGRADADA</li> </ul>	<p><b>ESTRUCTURA AMBIENTAL</b></p> <ul style="list-style-type: none"> <li><span style="display: inline-block; width: 15px; height: 10px; background-color: #d9ead3; border: 1px solid black; margin-right: 5px;"></span> MONTES DE UTILIDAD PÚBLICA</li> <li><span style="display: inline-block; width: 15px; height: 10px; background-color: #add8e6; border: 1px solid black; margin-right: 5px;"></span> BARRANCOS</li> <li><span style="display: inline-block; width: 15px; height: 10px; background-color: #cccccc; border: 1px solid black; margin-right: 5px;"></span> ZONAS DE INTERÉS AGRÍCOLA DE LA PERIFERIA URBANA</li> </ul> <p><b>ESPACIO NATURAL PROTEGIDO</b></p> <ul style="list-style-type: none"> <li><span style="display: inline-block; width: 15px; height: 10px; border: 2px dashed green; margin-right: 5px;"></span> H-4 Parque Rural de Frontera</li> <li><span style="display: inline-block; width: 15px; height: 10px; border: 2px dashed yellow; margin-right: 5px;"></span> H-5 Monumento Natural de Las Playas</li> </ul>	<p><b>ELEMENTOS ESTRUCTURANTES</b></p> <ul style="list-style-type: none"> <li><span style="display: inline-block; width: 15px; border-bottom: 2px solid red; margin-right: 5px;"></span> ITINERARIO TURÍSTICO</li> <li><span style="display: inline-block; width: 15px; height: 10px; background-color: #ff0000; border: 1px solid black; margin-right: 5px;"></span> VÍAS PRINCIPALES</li> <li><span style="display: inline-block; width: 15px; height: 10px; background-color: #a52a2a; border: 1px solid black; margin-right: 5px;"></span> INFRAESTRUCTURA PORTUARIA</li> <li><span style="display: inline-block; width: 0; height: 0; border-left: 5px solid transparent; border-right: 5px solid transparent; border-bottom: 8px solid blue; margin-right: 5px;"></span> EQUIPAMIENTOS</li> </ul> <p><b>LÍMITES</b></p> <ul style="list-style-type: none"> <li><span style="display: inline-block; width: 15px; border-bottom: 2px dashed black; margin-right: 5px;"></span> TÉRMINO MUNICIPAL</li> <li><span style="display: inline-block; width: 15px; border-bottom: 2px solid blue; margin-right: 5px;"></span> COSTAS</li> <li><span style="display: inline-block; width: 15px; border-bottom: 2px dashed red; margin-right: 5px;"></span> Límite exterior de la Ribera del Mar</li> <li><span style="display: inline-block; width: 15px; border-bottom: 2px dashed red; margin-right: 5px;"></span> Dominio Público Marítimo Terrestre (DPMT)</li> <li><span style="display: inline-block; width: 15px; border-bottom: 2px dotted black; margin-right: 5px;"></span> Límite de Servidumbre de Tránsito</li> <li><span style="display: inline-block; width: 15px; border-bottom: 2px dashed black; margin-right: 5px;"></span> Límite de Servidumbre de Protección</li> <li><span style="display: inline-block; width: 15px; border-bottom: 2px dashed purple; margin-right: 5px;"></span> Zona de Influencia</li> </ul>	<div style="display: flex; justify-content: space-between;"> <div style="width: 45%;"> <p>EL PINAR DE EL HIERRO</p>  </div> <div style="width: 45%;"> <p>EL HIERRO</p>  </div> <div style="width: 45%;">  </div> </div> <p><b>PLAN GENERAL DE ORDENACIÓN DE EL PINAR DE EL HIERRO</b></p> <p><b>APROBACIÓN DEFINITIVA</b></p> <p>MAPA / PLANO: <b>A.2.3</b></p> <p>INFORMACIÓN TERRITORIAL</p> <p>UNIDADES TERRITORIALES</p> <p>REDACTOR: <b>gesplan</b></p> <p>EQUIPO TÉCNICO DE <b>gesplan</b></p> <p>AYUNTAMIENTO DE EL PINAR</p> <p>Gobierno de Canarias</p> <p>FECHA: <b>MARZO 2021</b></p> <p>ESCALA: <b>1:25.000</b></p> <p>MAPA / PLANO: <b>A.2.3</b></p> <p>HOJA: <b>1/1</b></p>
---	--	---	--