










DILIGENCIA DE APROBACIÓN: Que la hago yo, el Secretario-Interventor, a los efectos de lo establecido en el art. 39.2 del Decreto 55/2006, de 9 de mayo, para hacer constar que el presente documento denominado A-1-18_AreasInteresFlora que consta de 1 página, forma parte del Documento del Plan General de Ordenación de El Pinar de El Hierro, aprobado DEFINITIVAMENTE por el Pleno Corporativo de este Ayuntamiento en sesión ordinario de fecha 31 de mayo de 2022, acordando, entre otros extremos someterlo a los trámites de publicación, publicitación y notificación.

CATÁLOGO CANARIO DE ESPECIES PROTEGIDAS

-  Especies de interés para los ecosistemas canarios
-  Especies vulnerables
-  Especies en peligro de extinción

HÁBITATS DE INTERÉS COMUNITARIO

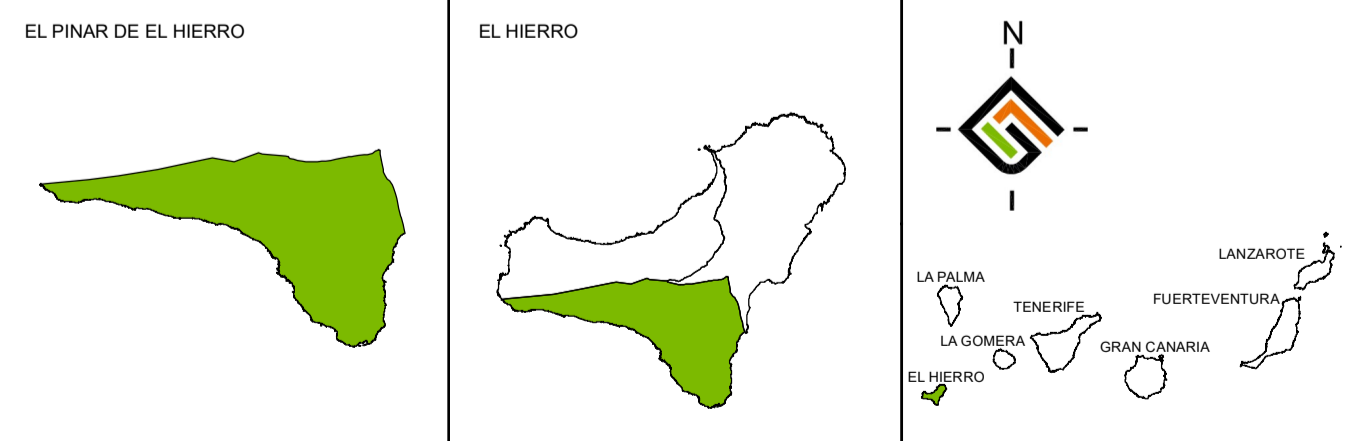
-  Acantilados con vegetación endémica costas macaronésicas
-  Bosques endémicos de *Juniperus* spp
-  Brezales macaronésicos endémicos
-  Campos de lavas y excavaciones naturales
-  Matorrales termomediterráneos y pre-estépicos
-  Pinares endémicos de canarias

PROTECCIÓN DE ESPECIES DE FLORA VASCULAR SILVESTRE

-  Marganza *Argyranthemum sventenii*

LÍMITES

-  TÉRMINO MUNICIPAL
-  ESPACIO NATURAL PROTEGIDO
- COSTAS**
-  Límite exterior de la Ribera del Mar
-  Dominio Público Marítimo Terrestre (DPMT)
-  Límite de Servidumbre de Tránsito
-  Límite de Servidumbre de Protección
-  Zona de Influencia



PLAN GENERAL DE ORDENACIÓN DE EL PINAR DE EL HIERRO		FECHA: MARZO 2021
APROBACIÓN DEFINITIVA		ESCALA: 1:25.000
MAPA / PLANO: A.1.18		DIN-A1 ORIGINAL
INFORMACIÓN AMBIENTAL		MAPA / PLANO: A.1.18
ÁREAS DE INTERÉS FLORÍSTICO Y HÁBITATS DE INTERÉS COMUNITARIO		HOJA: 1/1
REDACTOR: EQUIPO TÉCNICO DE GESPLAN		
		