

PGO. LA FRONTERA



Aprobada definitivamente por la
Comisión de Creación del Territorio
Medio Ambiente de Canarias mediante
acuerdo de fecha... 4 FEB. 2003

DOCUMENTO 4

REDACCIONAL DE
INFRAESTRUCTURA

Digitales

2002 | 0112



AYUNTAMIENTO DE LA FRONTERA
SEPTIEMBRE 2002



RED BÁSICA DE
INFRAESTRUCTURA

RED: **INFRAESTRUCTURA VIARIA**
ZONA:

FECHA: **SEPT 2002**

ESCALA:

HOLLA N.º: **V-1**



	SEÑALAMIENTO DE CALIDAD
	SEÑALAMIENTO DE CALIDAD
	SEÑALAMIENTO DE CALIDAD
	SEÑALAMIENTO DE CALIDAD
	SEÑALAMIENTO DE CALIDAD



Aprobado detalladamente por la
Comisión de Ordenación del Territorio
y Medio Ambiente de las Casas Nacionales
segundo de 1001 - 4 FEB. 2003

DILIGENCIA: Para hacer constar que sale en un
documento de acuerdo con el PLANO
del Año de la Frontera de aprobación
PROVISIONAL

EN SESIÓN DE **25 SEI. 2002**

EL SECRETARIO



[Handwritten signature]

PLAN GENERAL DE ORDENACION DE LA FRONTERA

DOCUMENTO DE INFORMACIÓN



RED BÁSICA DE INFRAESTRUCTURA

REDA: **INFRAESTRUCTURA VIARIA**

ZONA: **FRONTERA**

FECHA

SEPT 2002

ESCALA

HOLJA N.º

V-2



DILIGENCIA: Para hacer constar que según este documento ha sido otorgado el PLIEO del Año de la Frontera de...
PROVISIONAL

Provincia de...

Fecha de...

FESESION DE

25 SET. 2002



EL SECCIONARIO

PLAN GENERAL DE ORDENACION DE LA FRONTERA

DOCUMENTO DE INFORMACIÓN



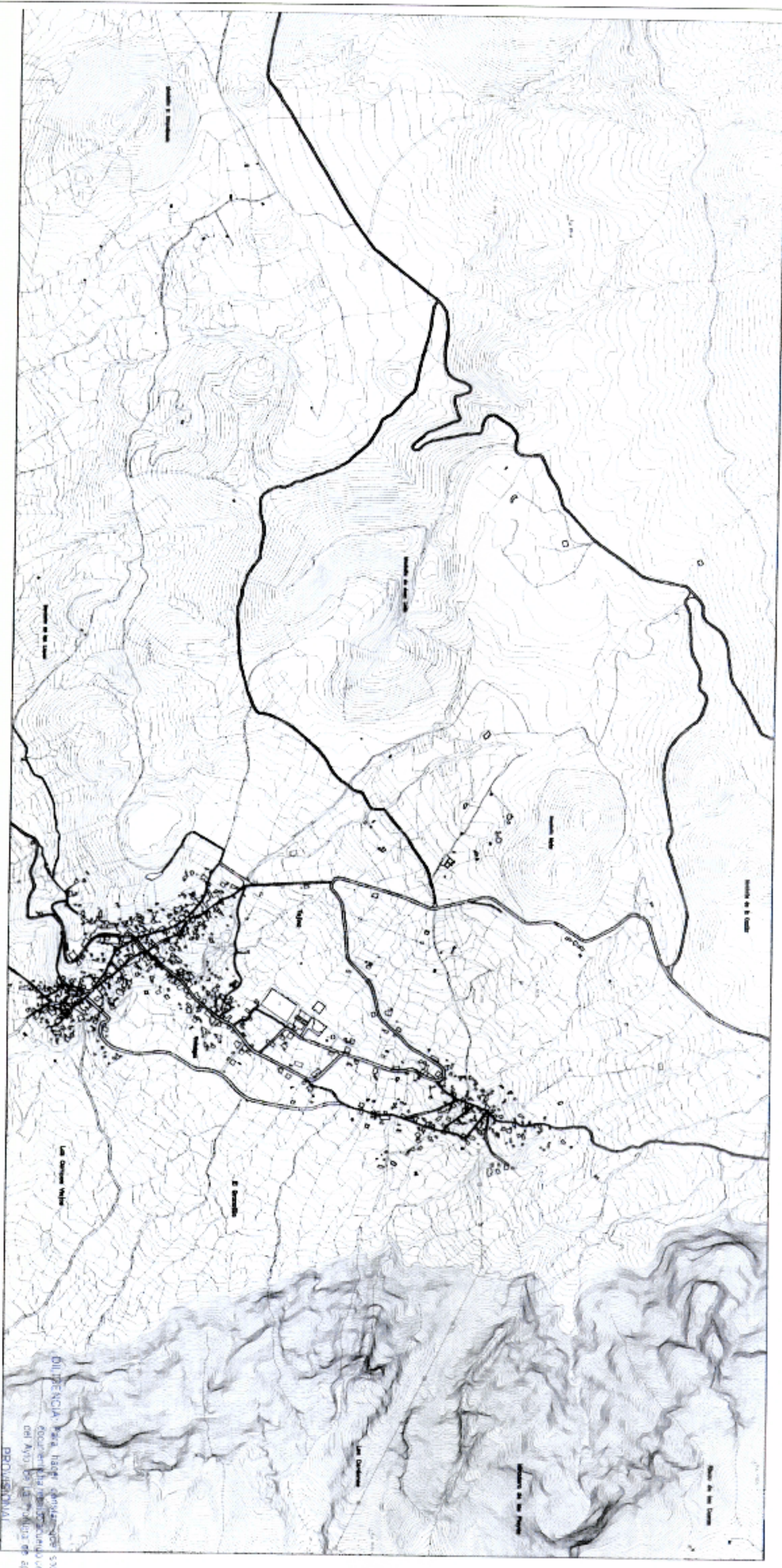
RED BÁSICA DE INFRAESTRUCTURA

RED: INFRAESTRUCTURA VIARIA
ZONA: TAIBIQUE - LAS CASAS

FECHA: SEPT 2002

ESCALA:

HOLA N° V-4



DILIGENCIA para hacer constar que se ha revisado el presente documento y se ha aprobado en el PLENO del Ayuntamiento de Taibique a propuesta de aprobación PROVISIONAL

Aprobado en el Pleno del Ayuntamiento de Taibique a propuesta de aprobación PROVISIONAL el día 1 de FEBRERO de 2003

PRESENTE DE 25 SET. 2002
EL SECRETARIO



[Handwritten signature]



RED BÁSICA DE
INFRAESTRUCTURA

REDO: INFRAESTRUCTURA VIARIA

ZONA: LA RESTINGA

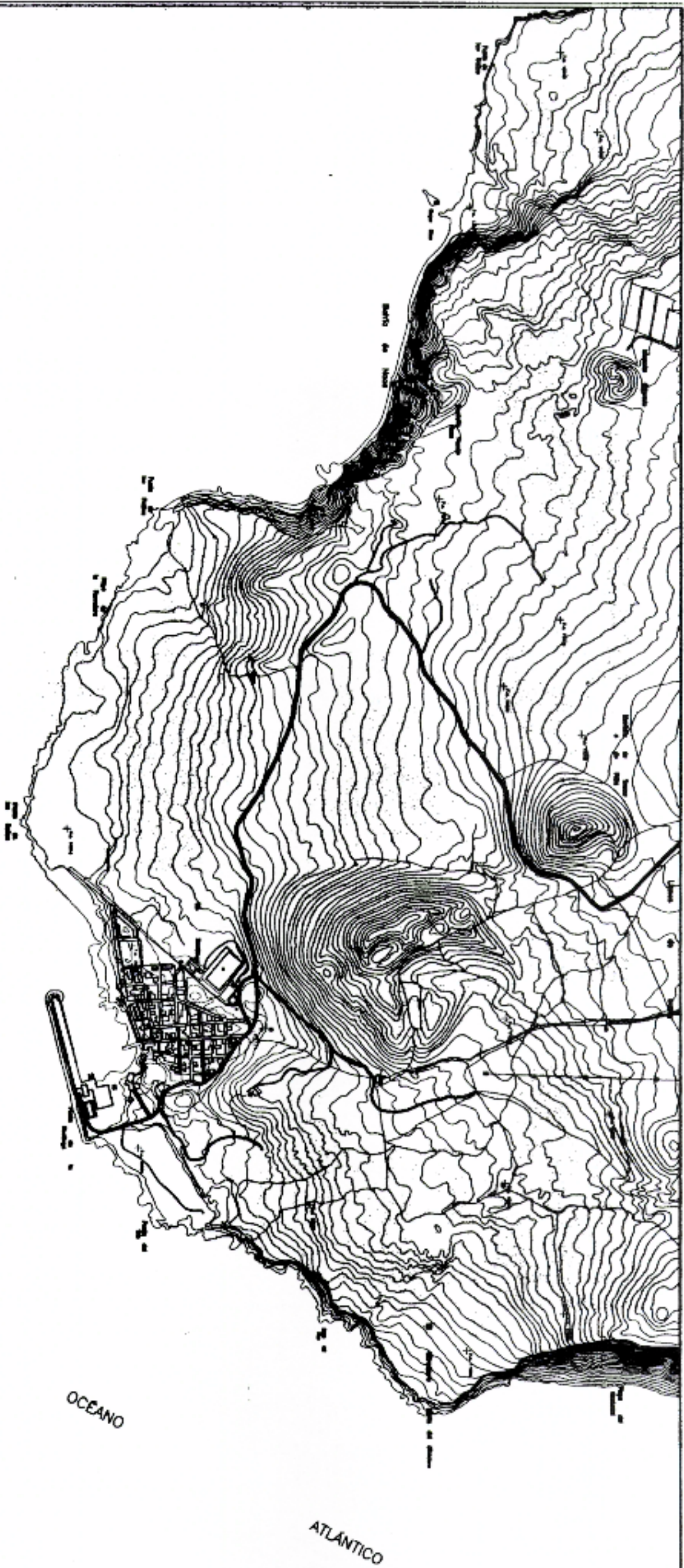
FECHA:

SEPT 2002

ESCALA:

HOLLA Nº:

V-5



DILIGENCIA. Para hacer constar que este documento ha sido aprobado por el PLMO del Ayuntamiento de La Restinga de acuerdo con el artículo 10.º de la Ley 1/2002 de 25 de febrero de 2002.

FECHA: 25 SEPT. 2002



Aprobado en el Pleno del Ayuntamiento de La Restinga, el día 4 de febrero de 2003.



[Handwritten signature]

PLAN GENERAL DE ORDENACION DE LA FRONTERA

DOCUMENTO DE INFORMACIÓN



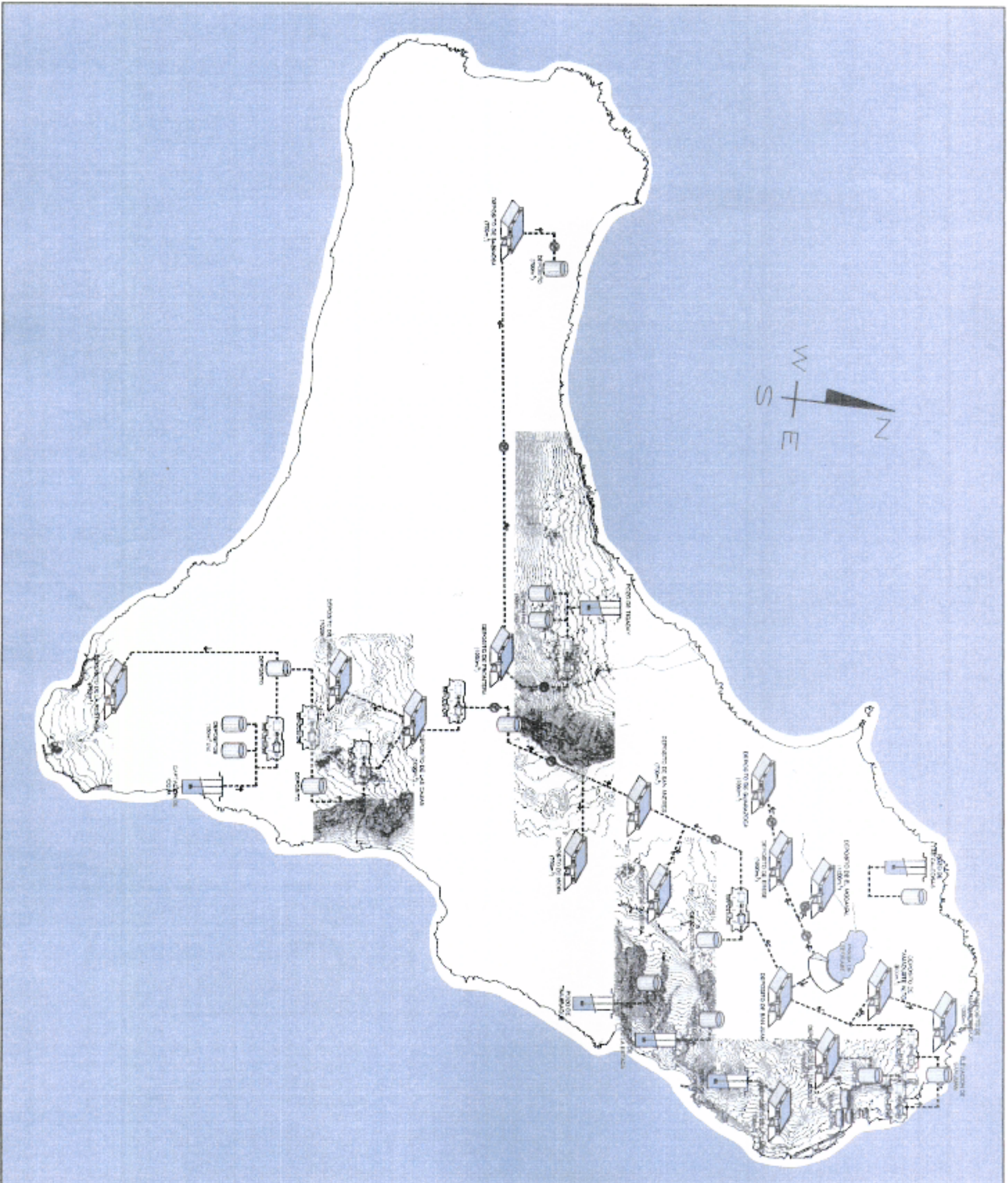
RED BÁSICA DE INFRAESTRUCTURA

RED: **DISTRIBUCIÓN DE AGUA**
 ZONA:

FECHA: **SEPT 2002**

ESCALA:

HOJA N.º: **DA-1**



Aprobado definitivamente por
 Director de Defensa del Sur
 y Medio Ambiente de Canarias
 en fecha de firma: - **1 FEB. 2003**

DILIGENCIA: Para hacer constar que sobre este documento ha recaído asuero del FLENO del Ayo de La Frontera de aproado:

PROVISIONAL

EN SESION DE **25 SET. 2002**



El Secretario

[Handwritten signature]



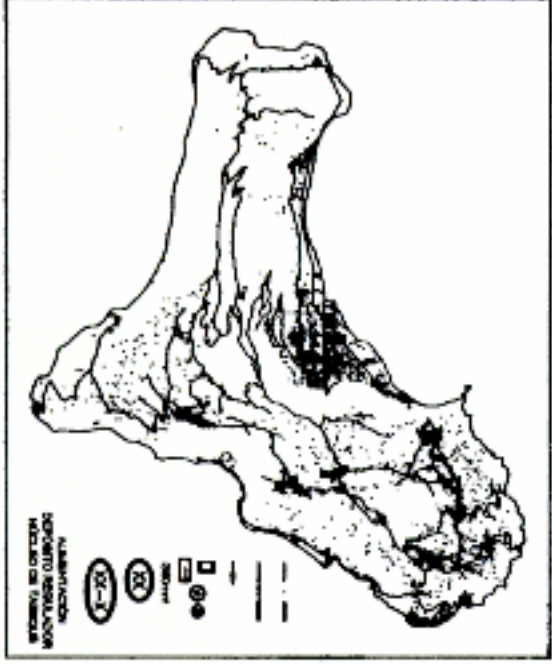
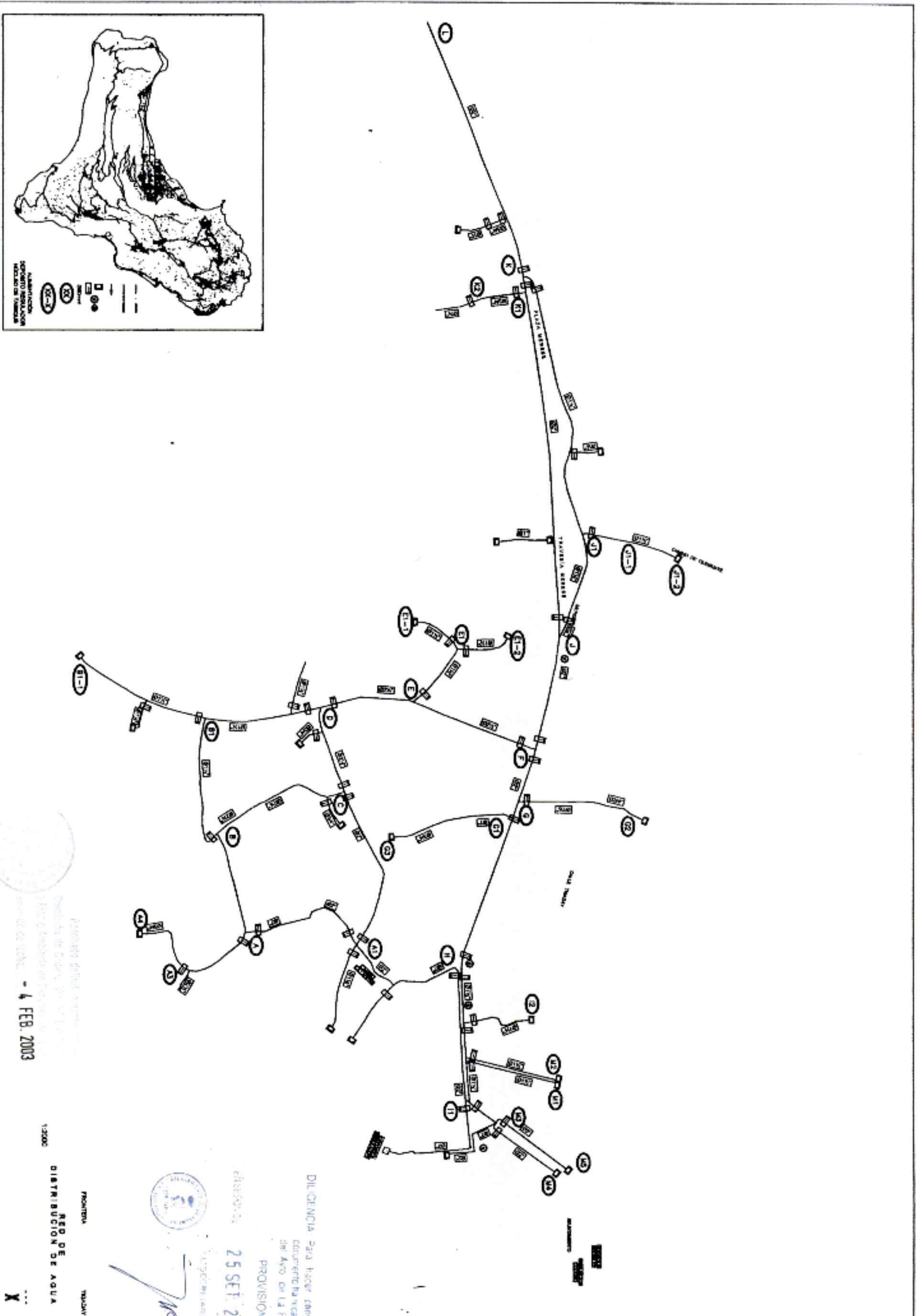
RED BÁSICA DE
INFRAESTRUCTURA

RED: DISTRIBUCIÓN DE AGUA
ZONA: MERESES

FECHA:
SEPT 2002

ESCALA:

Hoja N.º
DA-2



Proyecto de Infraestructura de Agua
Red Básica de Infraestructura de Agua
Zona de Mereses
- 4 FEB. 2003

FRONTERA
RED DE
DISTRIBUCIÓN DE AGUA
1:2500
X

DIRECCIÓN: Para hacer constar que sobre este documento ha recaído acuerdo del E.L.C.O. del Ayo de La Frontera de aprobación PROVISIONAL.
Efectivo de: 25 SET. 2002
El Jefe de Proyecto: [Signature]





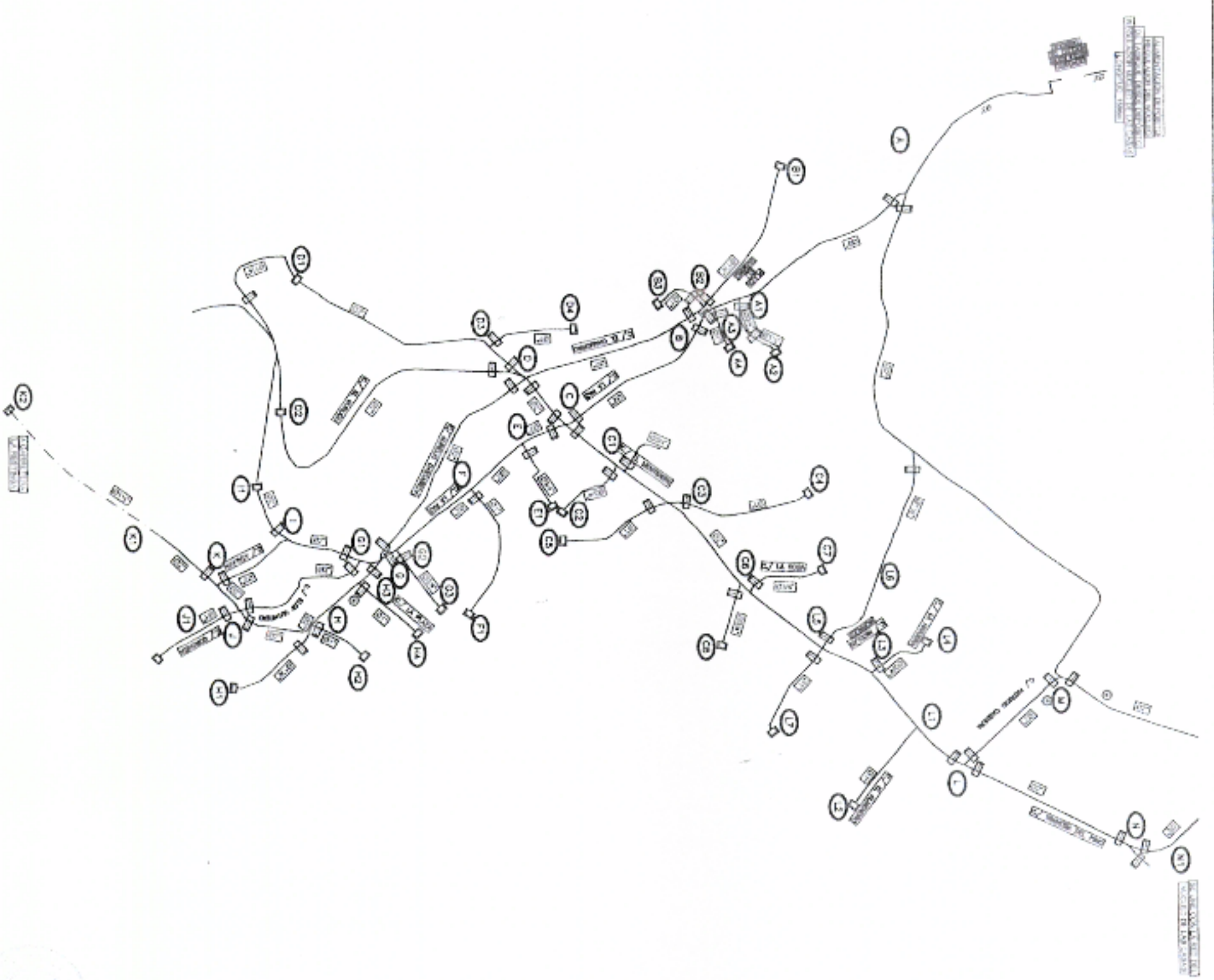
RED BÁSICA DE INFRAESTRUCTURA

RED: DISTRIBUCIÓN DE AGUA
ZONA: TAIBIQUE

FECHA: SEPT 2002

ESCALA:

HOLIA Nº: DA-3



LEYENDA:
 (XX-3)
 (XX-2)
 (XX-1)
 VALVULA
 CANTONAMIENTO
 ESTACION DE TRATAMIENTO DE AGUA

DILIGENCIA: Para hacer constar que sobre este documento ha recaído acuerdo del ALCALDE de Ayto de La Frontera de aprobación PROVISIONAL.

EN SESION DE: 25 SET. 2002

EL SECRETARIO



[Handwritten signature]

Aprobada y autorizada por el Ayuntamiento de La Frontera de acuerdo de fecha: - 4 FEB. 2003

RED DE DISTRIBUCION DE AGUA

X




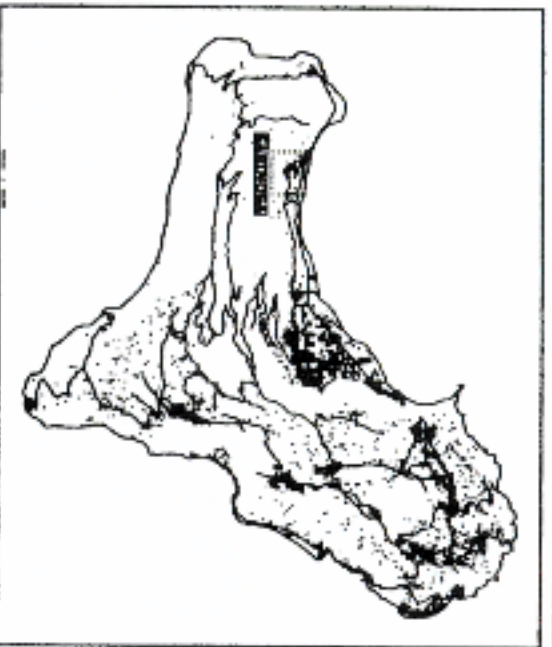
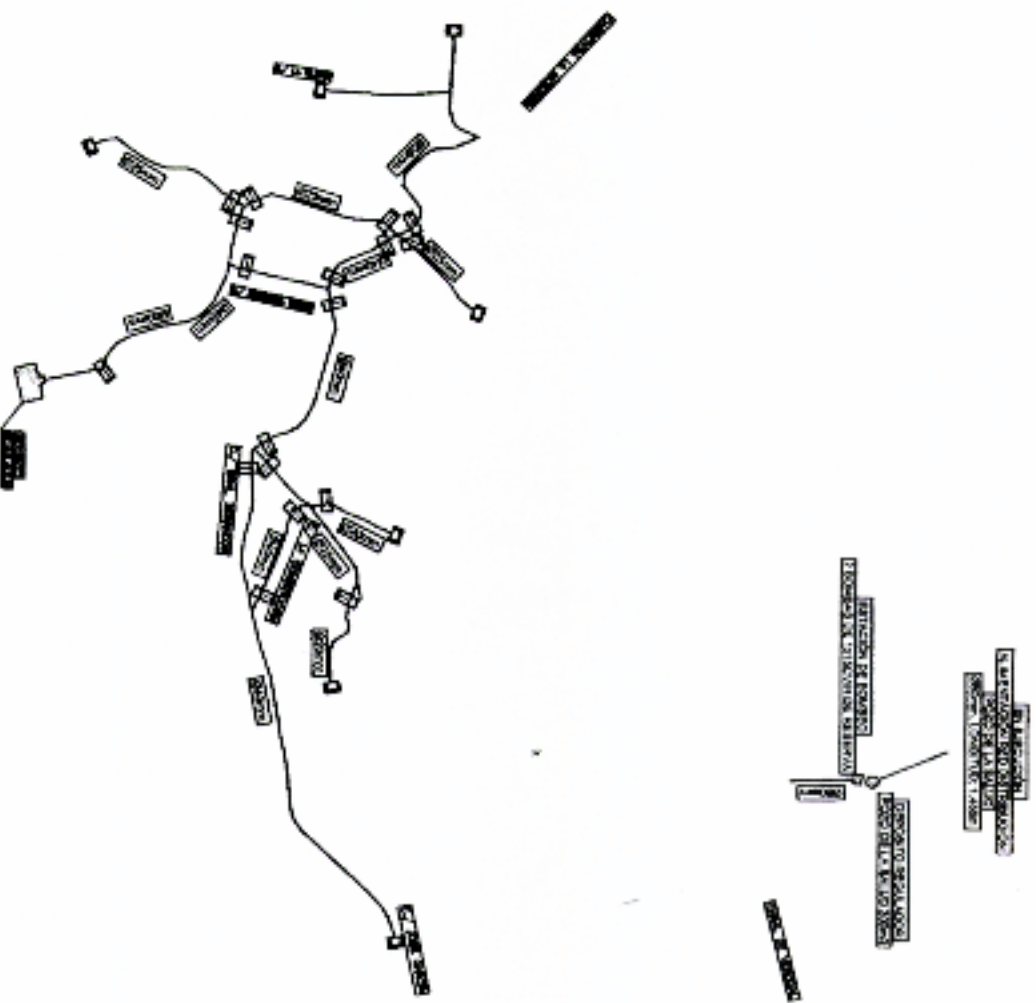
RED BÁSICA DE INFRAESTRUCTURA

RED: DISTRIBUCIÓN DE AGUA
ZONA: SABINOSA

FECHA: SEPT 2002

ESCALA:

HOLA Nº: DA-4



DILIGENCIA: Para hacer constar que sobre este documento ha recaído cuando del PLEN del Ayto de La Frontera de aprobación PROVISIONAL.

SESION DE 25 SET. 2002

SECRETARIO
[Signature]



Para hacer constar que sobre este documento ha recaído cuando del PLEN del Ayto de La Frontera de aprobación PROVISIONAL.

4 FEB. 2003

MONITOR: ...
RED DE DISTRIBUCION DE AGUA: ...
ESCALA: 1:2000

X



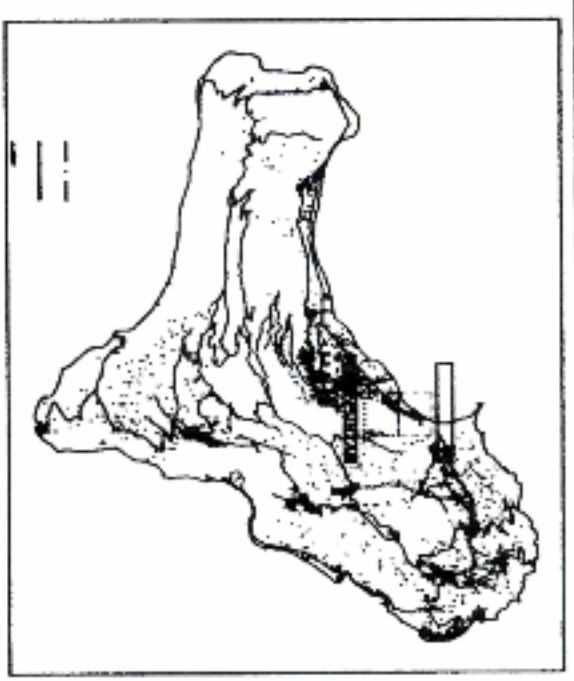
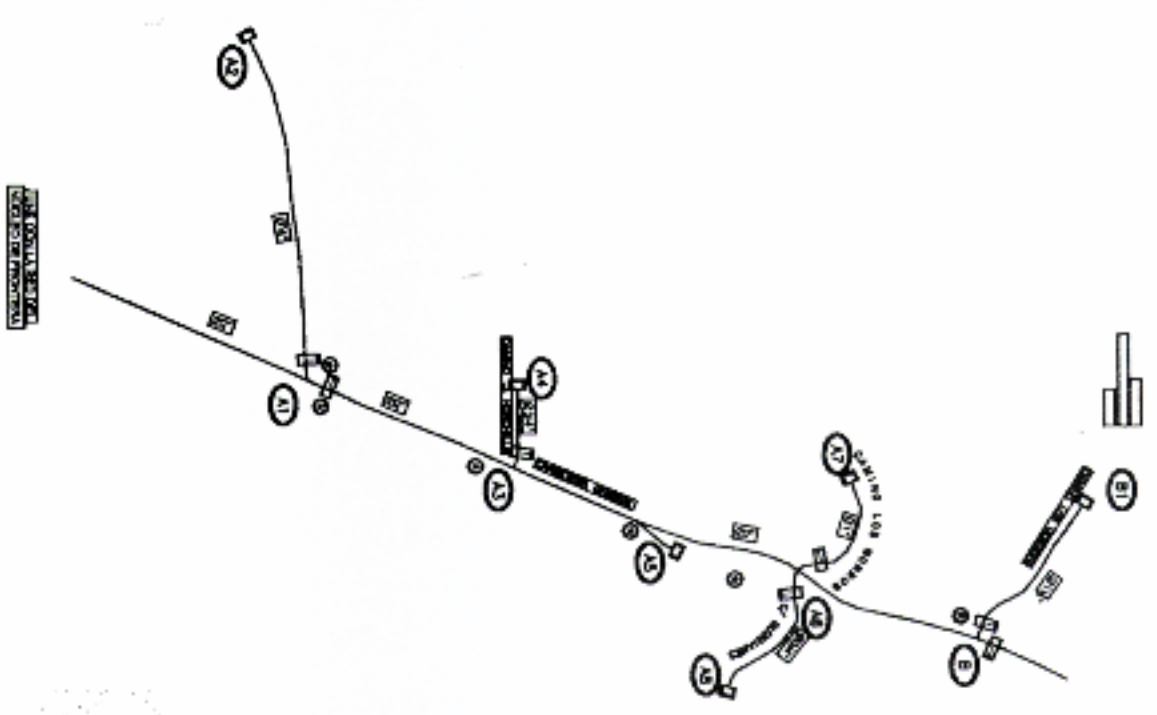
RED BÁSICA DE INFRAESTRUCTURA

RED: DISTRIBUCIÓN DE AGUA
ZONA: LAS PUNTAS

FECHA: SEPT 2002

ESCALA:

HOJA N.º DA-5



PLAN GENERAL DE ORDENACION DE LA FRONTERA



Proyecto de ordenación de la frontera de Navarra
Comunidad de Navarra
Departamento de Obras Públicas
Servicio de Estudios y Proyectos
Fecha de emisión: 1. FEB 2003



[Handwritten signature]

DILIGENCIA: Para hacer constar que sobre este documento ha recaído el acuerdo del Pleno del Ayuntamiento de La Frigola de aprobación PROVISIONAL
EN SESION DE 25 SET. 2002
EL SECRETARIO

1:5000
RED DE DISTRIBUCION DE AGUA

...

PLAN GENERAL DE ORDENACION DE LA FRONTERA

DOCUMENTO DE INFORMACIÓN



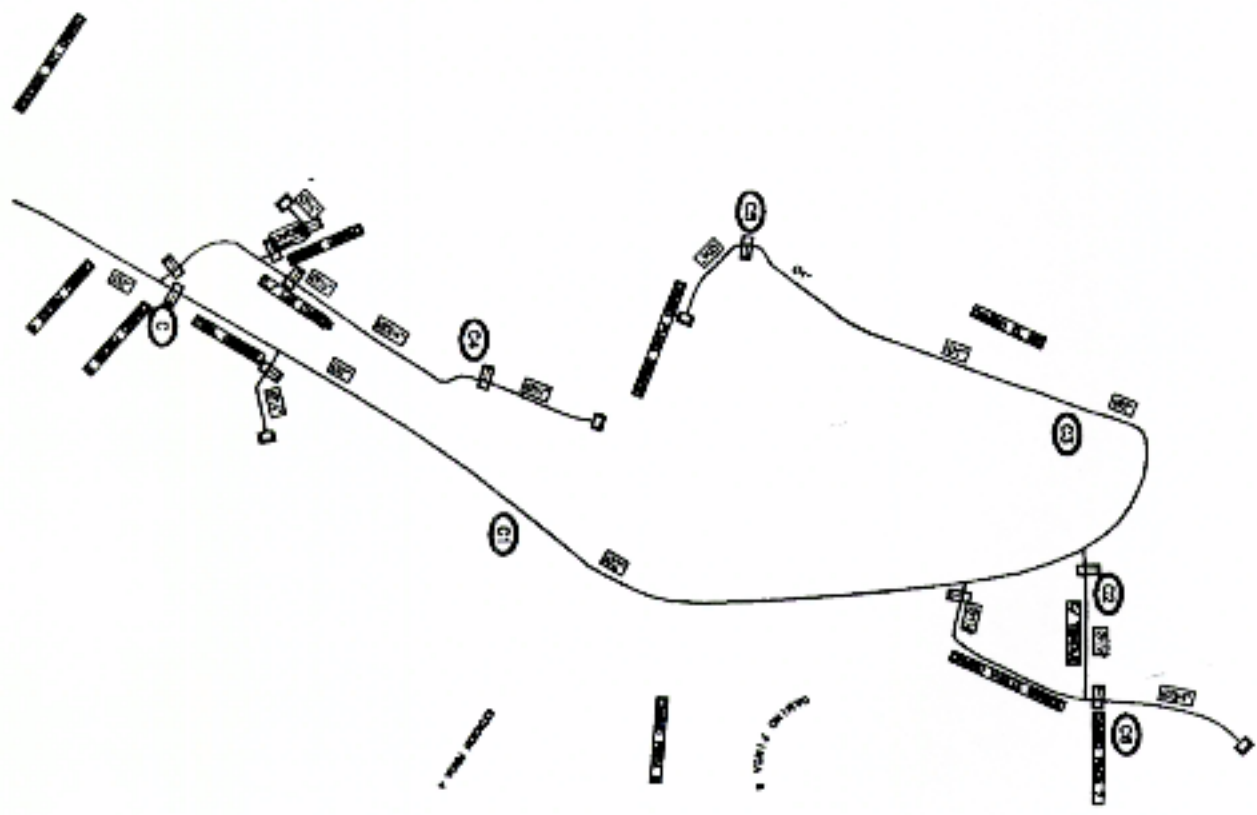
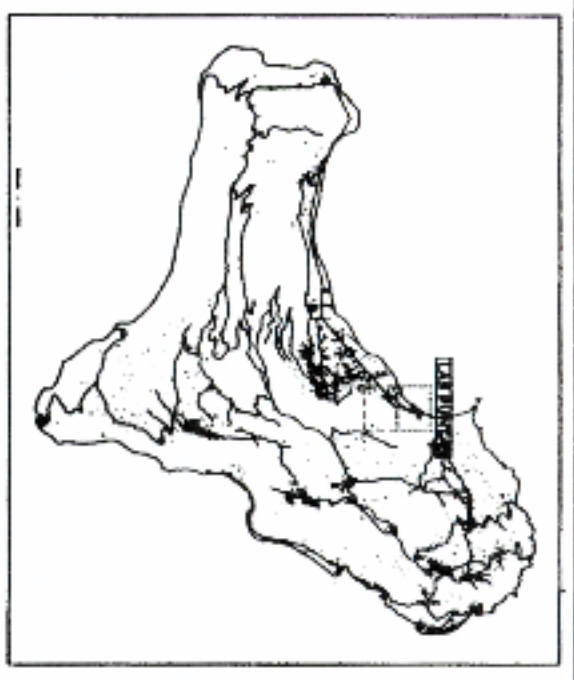
RED BÁSICA DE
INFRAESTRUCTURA

RED: DISTRIBUCIÓN DE AGUA
ZONA: LAS PUNTAS

FECHA: SEPT 2002

ESCALA:

HOLA N°: DA-6



EMISION DE: 25 SET. 2002

EL SECCIONARIO



[Handwritten signature]


Proyecto desarrollado por la
Comisión de Planeación y
Evaluación de Proyectos
Ayuntamiento de La Frontera
- 4 FEB. 2003

FRONTERA LAS PUNTAS
RED DE DISTRIBUCION DE AGUA
1:2000

...

PLAN GENERAL DE ORDENACION DE LA FRONTERA

DOCUMENTO DE INFORMACIÓN



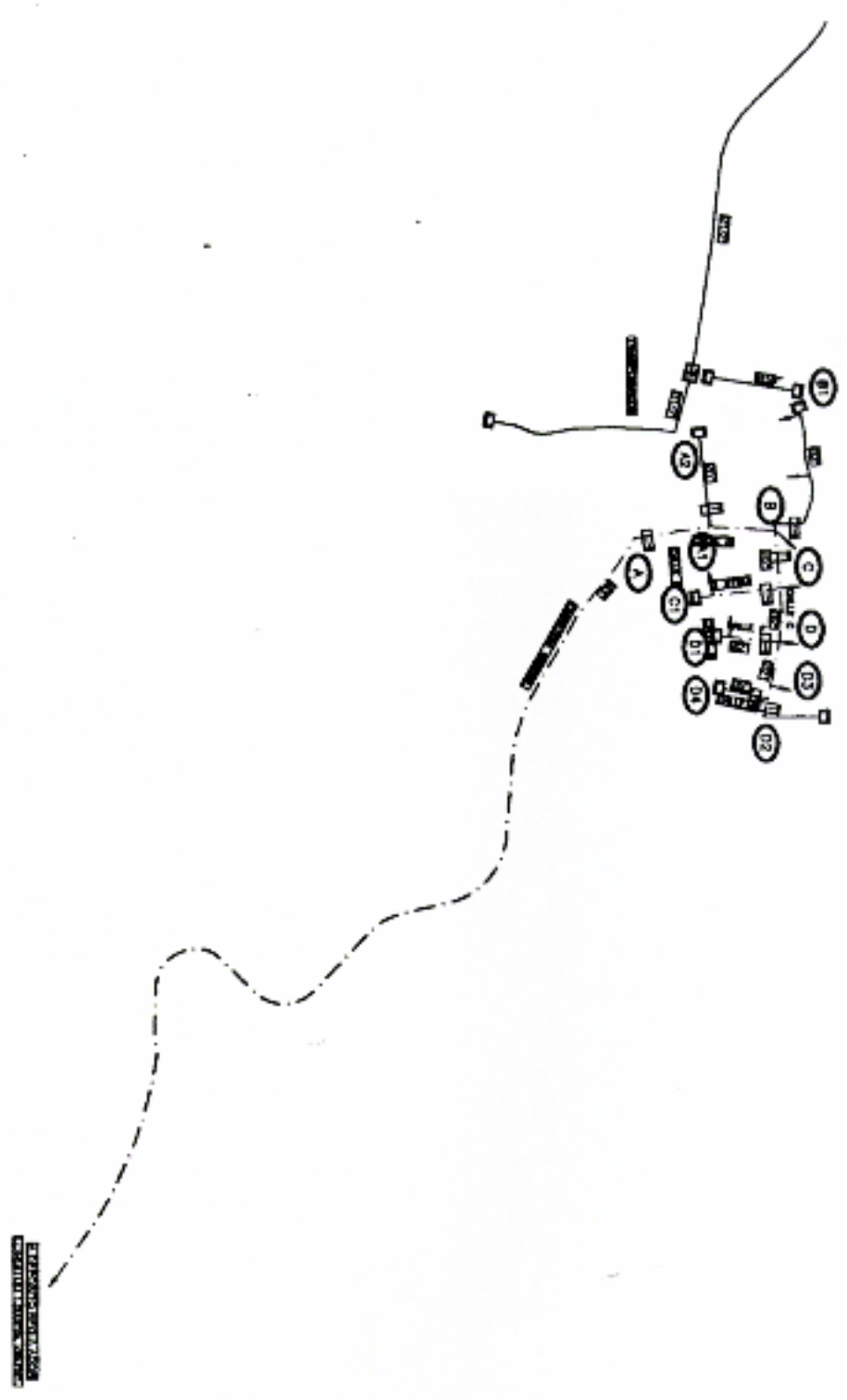
RED BÁSICA DE INFRAESTRUCTURA

RED: DISTRIBUCIÓN DE AGUA
ZONA: POZO DE LA SALUD

FECHA: SEPT 2002

ESCALA:

HOJA N.º: DA-7



LEYENDA
 --- Línea de distribución
 --- Línea de abastecimiento
 (V) Válvula
 (H) Hidrante
 (R) Regulador de presión

DILIGENCIA: Para hacer constar que sobre este documento ha recaído acuerdo del PLENO del Ayto. de La Frontera de aprobatión PROVISIONAL.

Exposición de 25 SET. 2002

E. SECRETARIO



[Handwritten signature]



Aprobada definitivamente por el Concejo de F. Ayto. de La Frontera el día 4 FEB. 2003

MONTEBA POZO DE LA SALUD
 RED DE DISTRIBUCIÓN DE AGUA
 1:2000

X

PLAN GENERAL DE ORDENACION DE LA FRONTERA

DOCUMENTO DE INFORMACIÓN



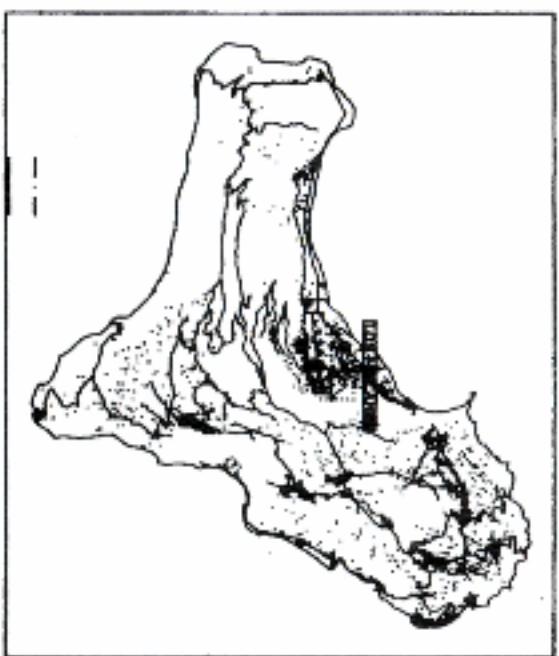
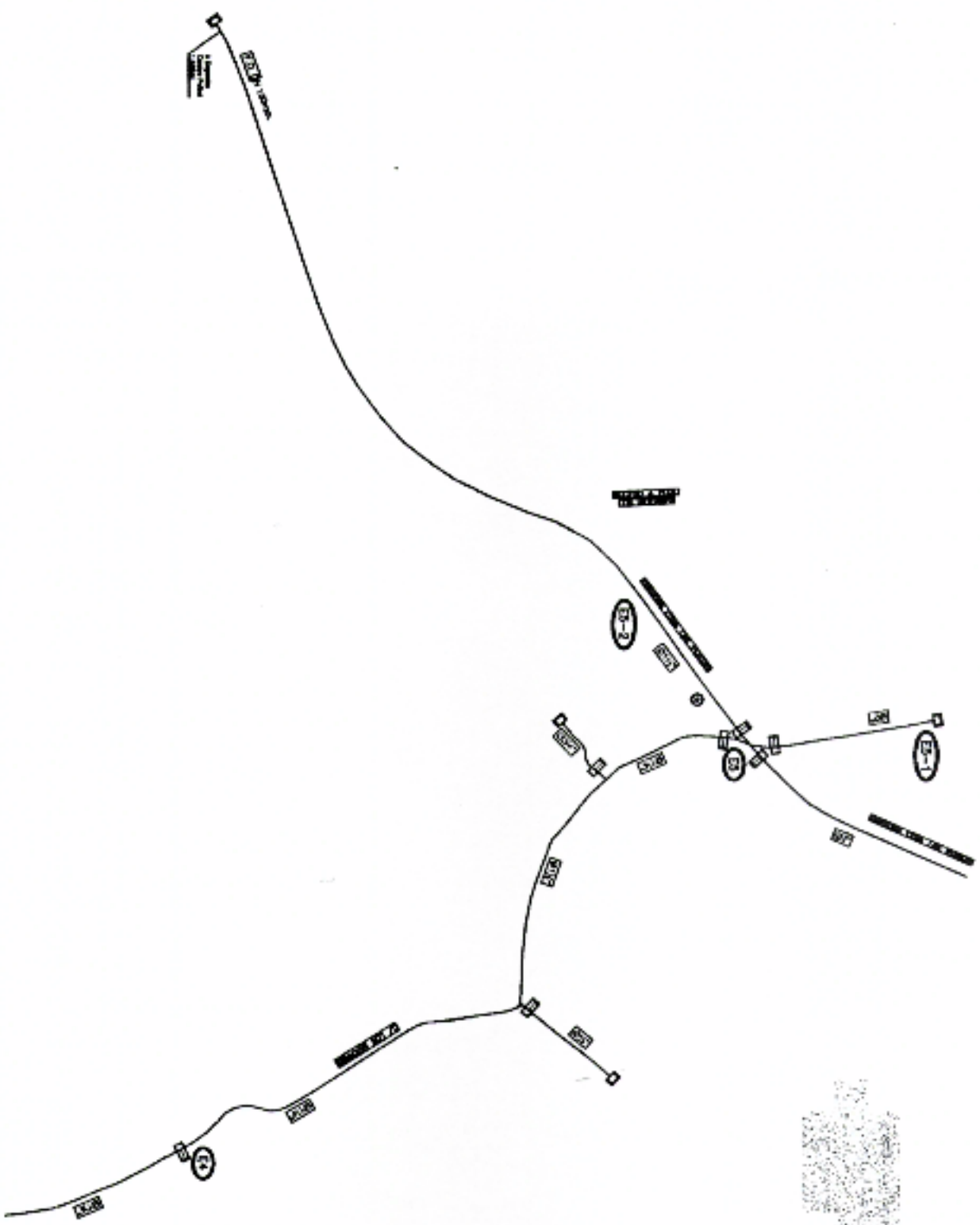
RED BÁSICA DE INFRAESTRUCTURA

RED: **DISTRIBUCION DE AGUA**
 ZONA: **LOS MOCANES**

FECHA: **SEPT 2002**

ESCALA:

HOLLA N.º: **DA-8**



LEYENDA
 ABASTECIMIENTO
 RESERVOIR
 EM-1
 EM-2
 EM-3

DILIGENCIA. Para hacer constar que sigue en vigor el documento ha sido suscrito en Puebla del Ayto. de La Frontera de Surubato, PROVISIONAL.

EMISSO DE **25 SET. 2002**

El SECRETARIO



4 FEB. 2003

FRONTERA FRONTERA
 RED DE DISTRIBUCION DE AGUA
 1:2000

X



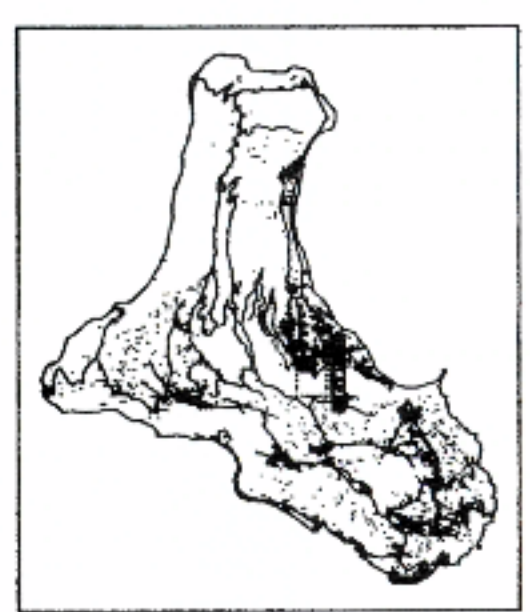
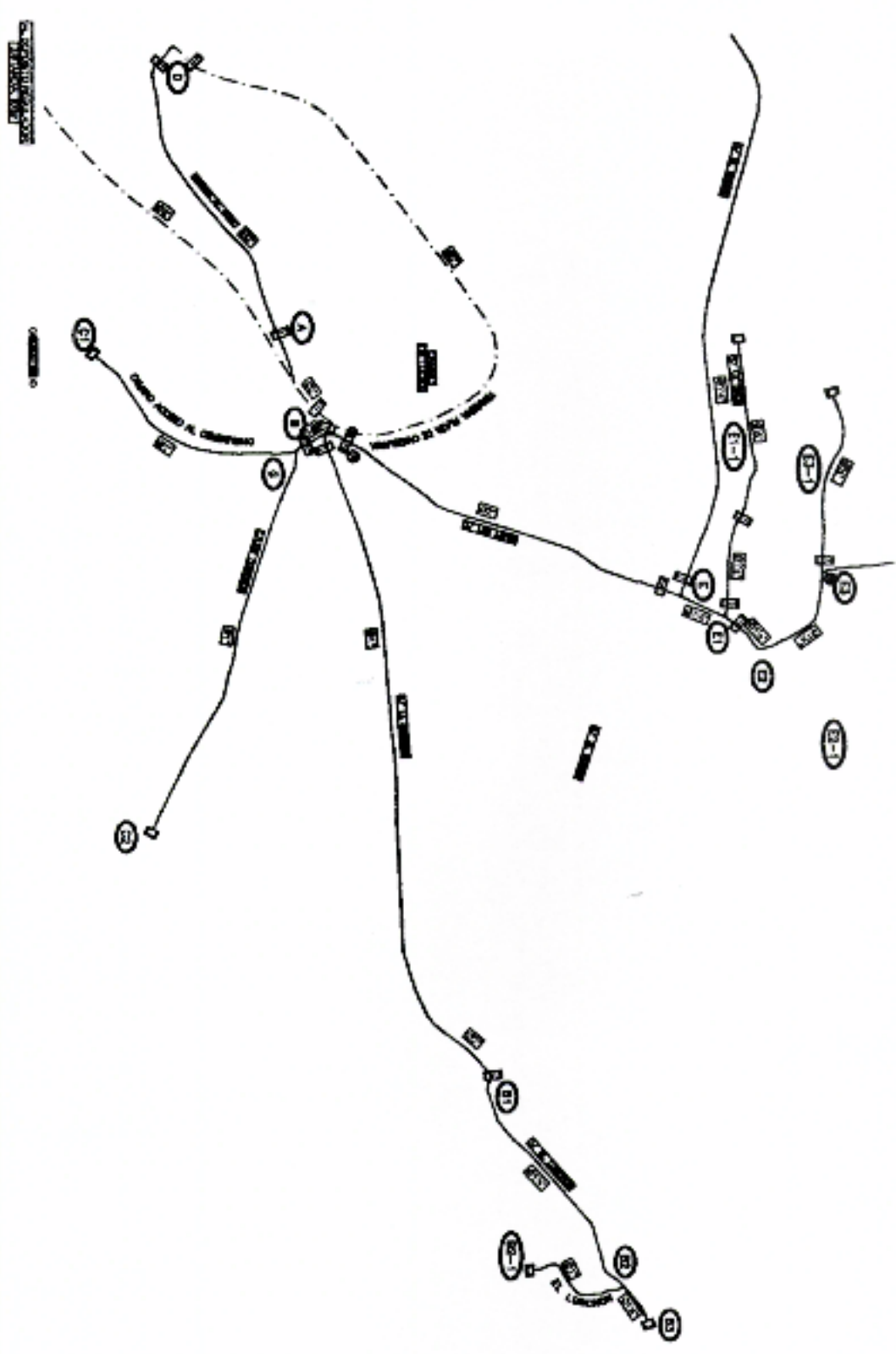
RED BÁSICA DE
INFRAESTRUCTURA

RED: DISTRIBUCIÓN DE AGUA
ZONA: LAS LAPAS

FECHA: SEPT 2002

ESCALA:

HOLLA Nº: DA-10



DILIGENCIA: Para hacer constar que sobre este documento ha recaído acuerdo del PLENIO del Ayto. de La Frontera de aprobación PROVISIONAL.

ENSEÑONDE: 25 SET. 2002



EL SECRETARIO
[Signature]

1:2000 RED DE DISTRIBUCIÓN DE AGUA

4 FEB. 2003

X

PLAN GENERAL DE ORDENACION DE LA FRONTERA

DOCUMENTO DE INFORMACIÓN



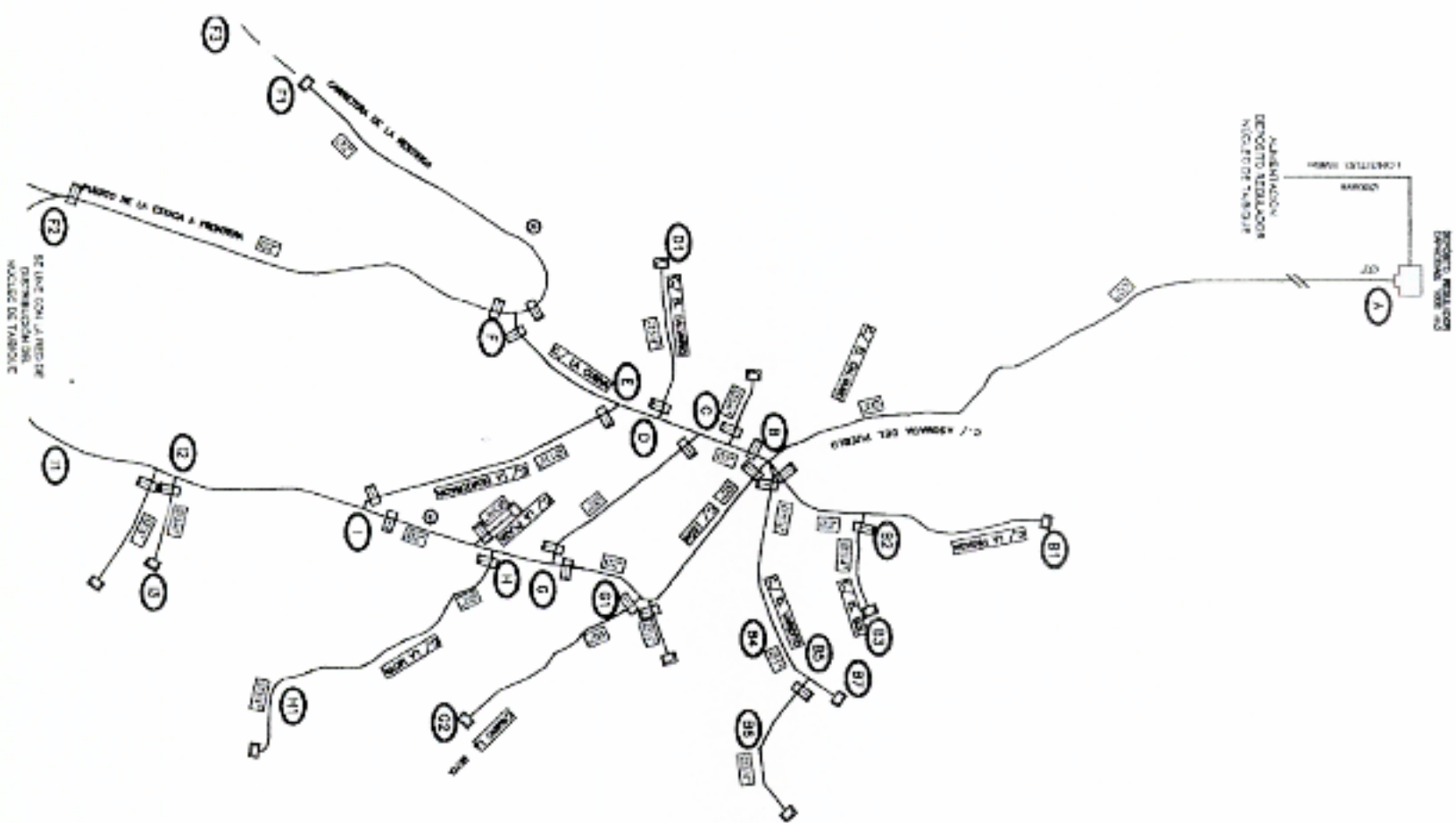
RED BÁSICA DE INFRAESTRUCTURA

RED: DISTRIBUCION DE AGUA
ZONA: LAS CASAS

FECHA:
SEPT 2002

ESCALA:

Hoja N.º
DA-11



4 FEB. 2003

1:2000

RED DE DISTRIBUCION DE AGUA



[Handwritten signature]

EN SESION DE **25 SET. 2002**

PROVISIONAL

DILIGENCIA: Para hacer constar que sobre este documento ha recaído acuerdo de PLENIO del Ayto. de La Frontera de aprobación PROVISIONAL.



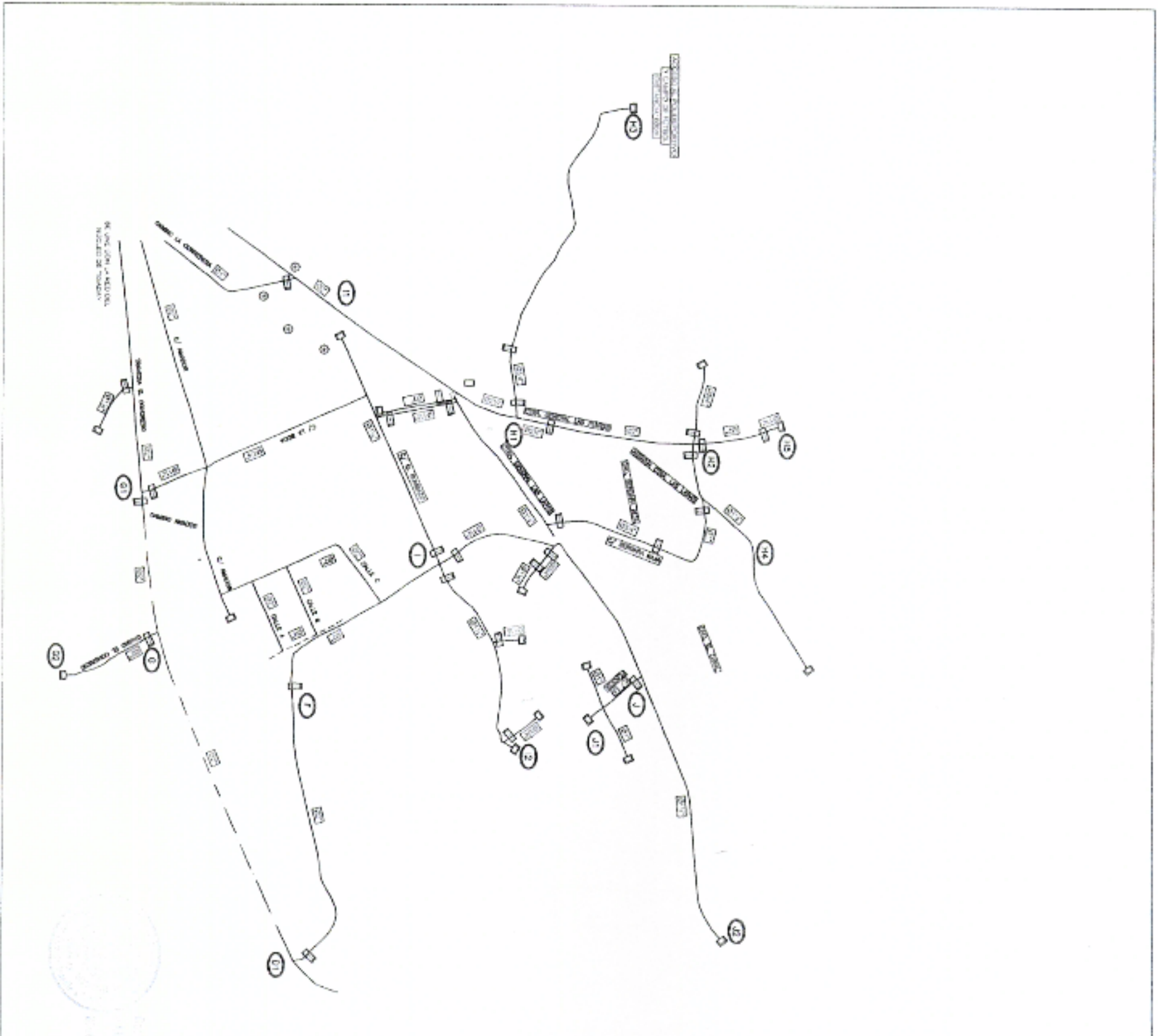
RED BÁSICA DE INFRAESTRUCTURA

RED: DISTRIBUCIÓN DE AGUA
ZONA: BERGARA

FECHA: SEPT 2002

ESCALA:

HOJA N.º DA-12



ALTERNATIVAS
DISTRIBUCION
VALORES DE "LARGO"

Resolución de la Comisión de Ordenación del Territorio de la Zona de Bergara, de fecha 4 de febrero de 2003.

4 FEB. 2003

DILIGENCIA Para hacer constar que este es el documento recibido siendo de PLAZO PROVISIONAL.

EN SESION DE 25 SET. 2002



El secretario

RED DE AGUA
DISTRIBUCION DE AGUA



RED BÁSICA DE INFRAESTRUCTURA

RED: ALUMBRADO PÚBLICO
ZONA: SABINOSA

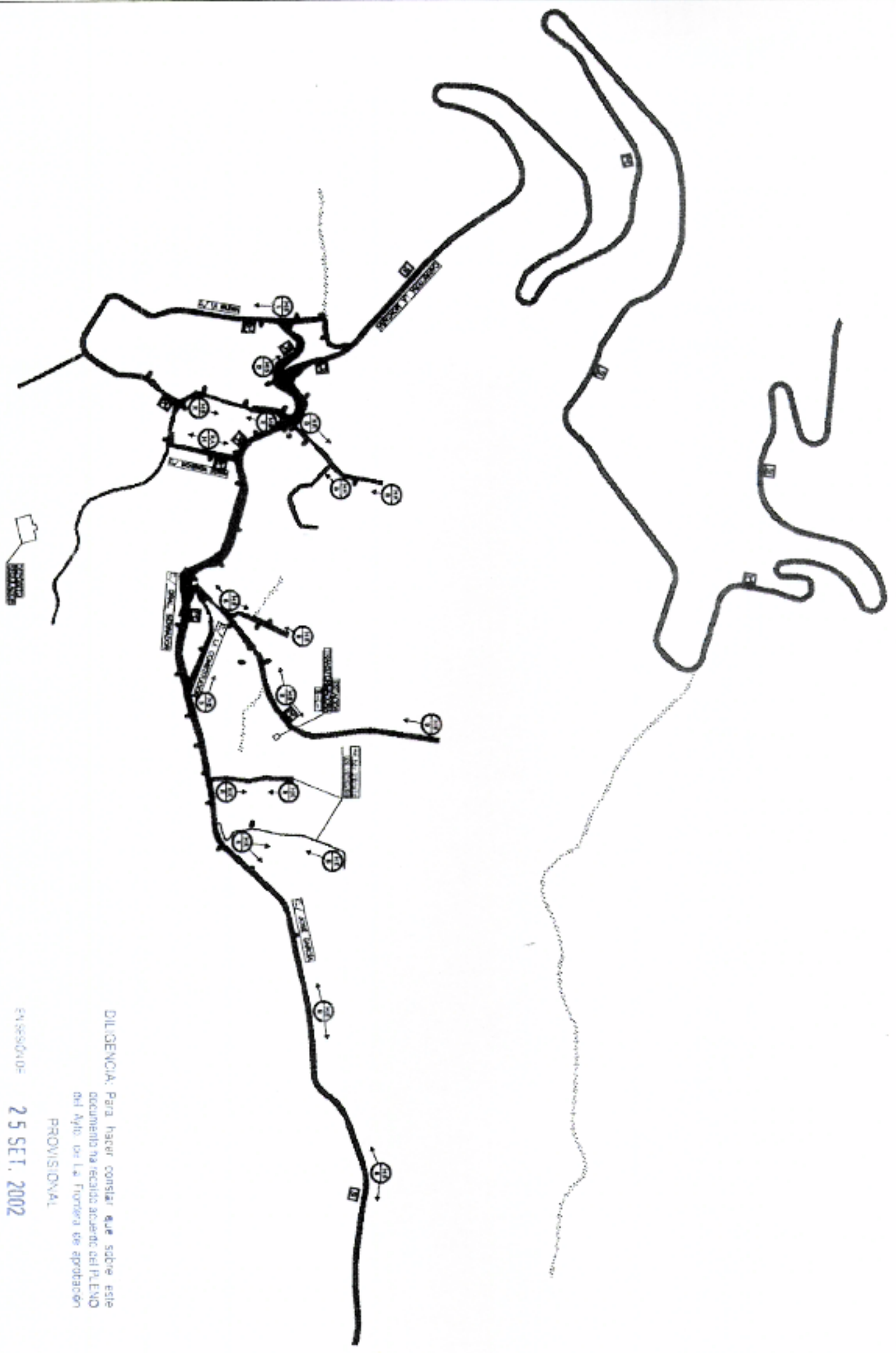
FECHA: SEPT 2002

ESCALA:

HOLA Nº: AP-05



●	COLAR DE ALUMBRADO PÚBLICO
●	MOJIC DE ALUMBRADO PÚBLICO
⊕	TRINCHERAS DE TIPO "A" Y "B" EN EL SURESTE DE LA ZONA DE LA FRONTERA DE LA ZONA DE LA FRONTERA
⊖	TRINCHERAS DE TIPO "C" EN EL SURESTE DE LA ZONA DE LA FRONTERA
⊗	TRINCHERAS DE TIPO "D" EN EL SURESTE DE LA ZONA DE LA FRONTERA
⊙	TRINCHERAS DE TIPO "E" EN EL SURESTE DE LA ZONA DE LA FRONTERA
⊚	TRINCHERAS DE TIPO "F" EN EL SURESTE DE LA ZONA DE LA FRONTERA
⊛	TRINCHERAS DE TIPO "G" EN EL SURESTE DE LA ZONA DE LA FRONTERA
⊜	TRINCHERAS DE TIPO "H" EN EL SURESTE DE LA ZONA DE LA FRONTERA
⊝	TRINCHERAS DE TIPO "I" EN EL SURESTE DE LA ZONA DE LA FRONTERA
⊞	TRINCHERAS DE TIPO "J" EN EL SURESTE DE LA ZONA DE LA FRONTERA
⊠	TRINCHERAS DE TIPO "K" EN EL SURESTE DE LA ZONA DE LA FRONTERA
⊡	TRINCHERAS DE TIPO "L" EN EL SURESTE DE LA ZONA DE LA FRONTERA
⊣	TRINCHERAS DE TIPO "M" EN EL SURESTE DE LA ZONA DE LA FRONTERA
⊥	TRINCHERAS DE TIPO "N" EN EL SURESTE DE LA ZONA DE LA FRONTERA
⊦	TRINCHERAS DE TIPO "O" EN EL SURESTE DE LA ZONA DE LA FRONTERA
⊧	TRINCHERAS DE TIPO "P" EN EL SURESTE DE LA ZONA DE LA FRONTERA
⊨	TRINCHERAS DE TIPO "Q" EN EL SURESTE DE LA ZONA DE LA FRONTERA
⊩	TRINCHERAS DE TIPO "R" EN EL SURESTE DE LA ZONA DE LA FRONTERA
⊪	TRINCHERAS DE TIPO "S" EN EL SURESTE DE LA ZONA DE LA FRONTERA
⊫	TRINCHERAS DE TIPO "T" EN EL SURESTE DE LA ZONA DE LA FRONTERA
⊬	TRINCHERAS DE TIPO "U" EN EL SURESTE DE LA ZONA DE LA FRONTERA
⊭	TRINCHERAS DE TIPO "V" EN EL SURESTE DE LA ZONA DE LA FRONTERA
⊮	TRINCHERAS DE TIPO "W" EN EL SURESTE DE LA ZONA DE LA FRONTERA
⊯	TRINCHERAS DE TIPO "X" EN EL SURESTE DE LA ZONA DE LA FRONTERA
⊰	TRINCHERAS DE TIPO "Y" EN EL SURESTE DE LA ZONA DE LA FRONTERA
⊱	TRINCHERAS DE TIPO "Z" EN EL SURESTE DE LA ZONA DE LA FRONTERA



DILIGENCIA: Para hacer constar que sobre este documento ha recaído acuerdo del PLENO del Ayto de La Frontera en aprobación PROVISIONAL

EN SESIÓN DE 25 SET. 2002

EL SECRETARIO:



Impreso en el Ayuntamiento de La Frontera
Calle de San Vicente, 10
41010 Sabina de Cantabria (Cantabria)
Teléfono: 942 41 00 00
Fax: 942 41 00 01
E-mail: info@ayto-fracantabria.es
www.ayto-fracantabria.es
- 4 FEB. 2008

