PLAN GENERAL DE ORDENACION DE LA FRONTERA

DOCUMENTO PARA APROBACION

arquitectos ZOC

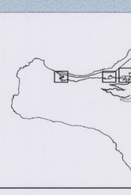

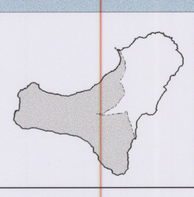

RESIDENCIAL
- MIXTA GRADO 1
- MIXTA GRADO 2
- MIXTA GRADO 3
- AISLADA
- CERRADA
- TERCIARIO

ESPACIOS LIBRES
- PRIVADO
- E.L. PUBLICO
- ZONA DE PROTECCIÓN

EQUIPAMIENTOS
- C PUBLICO
- Pr PRIVADO

VIARIOS
- RODADO
- PEATONAL
- AP APARCAMIENTOS
- TURISTICO
- INM. CATALOGADO
- S.G. SISTEMAS GENERALES
- S.G.I.V. S.G. RED VIARIA

LÍMITES
- DIVISIÓN DE ÁREAS
- UNID. ACTUACIÓN
- PLAN ESPECIAL
- ESPACIO NATURAL
- TÉRMINO MUNICIPAL

COSTAS Y CARRETERAS
- LIMITE DOMINIO PUBLICO M. T.
- ZONA DE SERVIDUMBRE Y PROTECCION
- LINEA DE EDIFICACIÓN

PLANO:	PROPUESTA DE ORDENACIÓN - LAS LAPAS - LOS MOCANES -	
FECHA:	ESCALA:	HOJA Nº:
ENERO 2003	1/2.000	05-B.2

DILIGENCIA: Para hacer constar que sobre esta documento ha recaído acuerdo del PLENO del Ayto. de La Frontera de aprobación PROVISIONAL EN SESIÓN DE 30 ENE. 2003 EL SECRETARIO
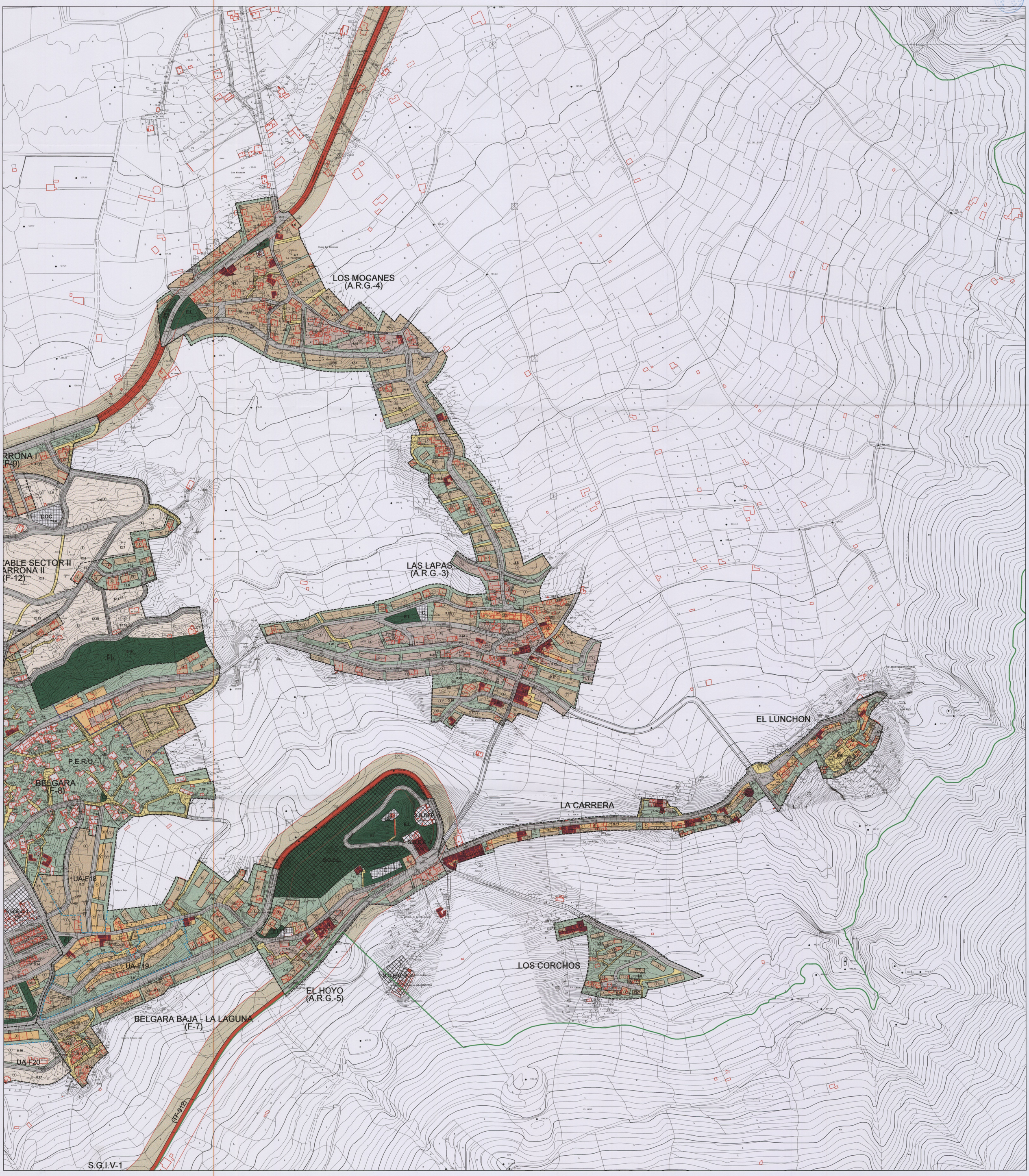
Aprobado definitivamente por la Comisión de Ordenación del Territorio y Medio Ambiente de Andalucía en sesión de ..... acuerdo de fecha ..... - 4 FEB. 2003