











-  Límite ENP
 Límite Municipal
- Suelos**
 Ustortents líticos + Afloramientos de rocas
 Ustortents údicos + Afloramientos de rocas
 Ustifluents vérticos
 Udifluents típicos
 Haplustepts líticos
 Haplustepts udérticos
 Haplusterts údicos + Haplustepts udérticos
 Rodustalfs típicos + Ustortents údicos

Sitio de Interés Científico
de Interior

NORMAS DE CONSERVACIÓN
Junio 2006

SUELOS
Escala 1:7.000

