











**LEYENDA**

-  Límite de ENP
-  Deslinde Marítimo-terrestre
- Esquema Geomorfológico**
-  Playas de arena fina
-  Playas de callaos
-  Línea de fondo de barranco
-  Superficie de abrasión
-  Acantilado
-  Procesos de Meteorización: Taffoni
- Geológico**
-  Aglomerado traquítico
-  Coladas de traquibasaltos



**Sitio de Interés Científico  
La Caleta**

NORMAS DE CONSERVACIÓN  
Noviembre 2005

**GEOLÓGICO - GEOMORFOLÓGICO**

Escala 1:6.000

