











LEYENDA

-  PISTAS
-  CONDUCCIÓN DE AGUAS DEPURADA
-  POZO ABANDONADO
-  BANCALES
-  CASA CUEVA ABANDONADA
-  CUARTO DE APEROS DERRUIDO
-  CULTIVOS ABANDONADOS
-  SENDA PRINCIPAL
-  ZONA DE PESCA
-  DELIMITACIÓN DEL S.I.C.

APROBACIÓN DEFINITIVA

	NORMAS DE CONSERVACIÓN: T-37 SITIO DE INTERÉS CIENTÍFICO DEL ACANTILADO DE LA HONDURA	PLANO Nº: 09
PLANO DE SITUACIÓN 	PLANO DE: USOS E INFRAESTRUCTURAS	
 Gobierno de Canarias Consejería de Medio Ambiente y Ordenación Territorial Dirección General de Ordenación del Territorio		ESCALA : 1:10000
Red Canaria de Espacios Naturales Protegidos		Fecha: Marzo 2010

