





LEYENDA

-  ACANTILADOS
-  BARRANCOS
-  ÁREAS ALOMADAS
-  DELIMITACIÓN DEL S.I.C.

APROBACIÓN DEFINITIVA

<p>NORMAS DE CONSERVACIÓN: T-37 SITIO DE INTERÉS CIENTÍFICO DEL ACANTILADO DE LA HONDURA</p>		<p>PLANO Nº: 06</p>
<p>PLANO DE SITUACIÓN</p>  <p>Municipio: Fasnía</p>	<p>PLANO DE: UNIDADES DE PAISAJE</p>	
<p> Gobierno de Canarias Consejería de Medio Ambiente y Ordenación Territorial Dirección General de Ordenación del Territorio</p>		<p>ESCALA : 1:10000</p>
<p>Red Canaria de Espacios Naturales Protegidos</p>		<p>ÁREAS PROTEGIDAS DE LA ISLA DE: TENERIFE</p>
		<p>Fecha: Marzo 2010</p>