








LEYENDA

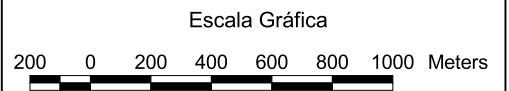
-  Propiedades entre 0,1 y 0,5 Ha.
-  Propiedades entre 0,5 y 1 Ha.
-  Propiedades entre 1 y 5 Ha.
-  Propiedades entre 10 y 100 Ha.
-  Propiedades entre 5 y 10 Ha.
-  Propiedades mayores de 100 Ha.
-  Propiedades menores de 0,1 Ha.



Paisaje Protegido del Barranco de Erques

PLAN ESPECIAL
Junio 2005


ESTRUCTURA DE LA PROPIEDAD



Escala 1:25.000



 Red Canaria de Espacios Naturales Protegidos

 Gobierno de Canarias
Consejería de Medio Ambiente y Ordenación Territorial
Dirección General de Ordenación del Territorio