


OCEANO ATLANTICO

OCEANO ATLANTICO

EQUID. CURVAS: 5 m
 HUSO: 28
 ELIPSOIDE: WGS84
 PROYECCIÓN: U.T.M.
 BASE CARTOGRAFICA:

 Fecha de Base Cartográfica: 1996

Provincia:
 Santa Cruz de Tenerife
 Municipio:
 Los Realejos








Escala gráfica
 0 50 100 200 300 400 500 m.



LEYENDA

Clasificación y Categorización del Suelo:

-  SRPI: S. Rústico de Protección de Infraestructuras
-  SRPL: S. Rústico de Protección Costera
-  SUCU: S. Urbano Consolidado
-  SUNCU: S. Urbano No Consolidado
-  SRPP: S. Rústico de Protección Paisajística

Edificaciones en Situación Legal de Fuera de Ordenación
El Sauzal

Nº	Coord. X	Coord. Y
1	345.385	3.143.024
2	345.388	3.143.013
3	345.678	3.142.912
4	345.702	3.142.847

APROBACIÓN DEFINITIVA

PLAN ESPECIAL T-28 PAISAJE PROTEGIDO DE RAMBLA DE CASTRO		Hoja: 1
EDIFICACIONES EN SITUACIÓN LEGAL DE FUERA DE ORDENACIÓN		
	Carácter de Medio Ambiente y Ordenación Territorial Dirección General de Ordenación del Territorio	Escala: 1: 5.000
Red Canaria de Espacios Naturales Protegidos		ÁREAS PROTEGIDAS DE LA ISLA DE TENERIFE Fecha: Septiembre 2010