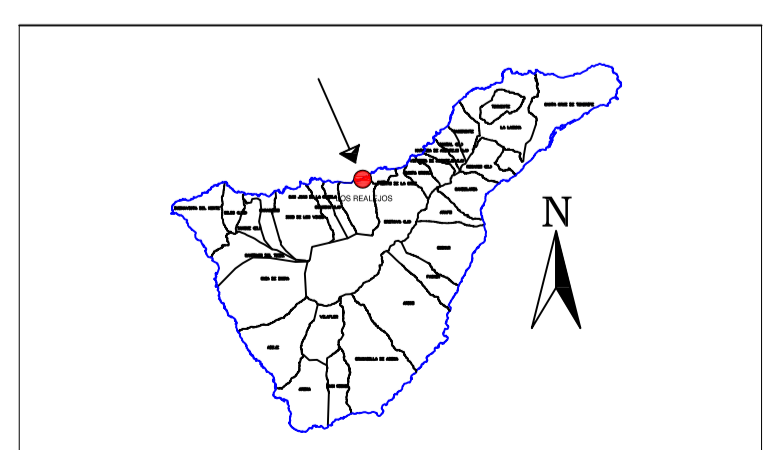


PLANO DE SITUACIÓN.



Provincia:
SANTA CRUZ DE TENERIFE.
Municipio:
LOS REALEJOS.

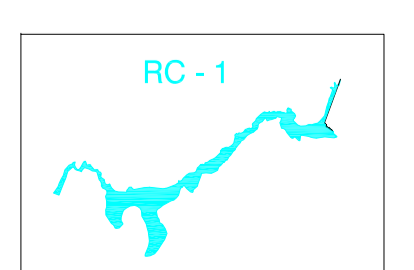
LEYENDA

- : LÍMITE DEL ESPACIO
- : Suelo Rústico de Protección Costera (SRPL).
- : Suelo Rústico de Protección de Infraestructuras (SRPI).
- : Suelo Rústico de Protección Paisajística (SRPP).
- : Suelo Urbano Consolidado (SUCU).
- : Suelo Urbano no Consolidado (SURN).
- : Suelo Rústico de Protección de Infraestructuras y Equipamientos (SRPI-E).



**PLAN ESPECIAL
PAISAJE PROTEGIDO RAMBLA DE CASTRO**
APROBACIÓN DEFINITIVA

HOJA: TF 17 (A,B,C) RC-1
ESCALA 1/ 5000
FECHA 09/ 2010

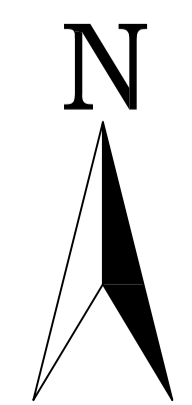


Espacios naturales de la isla de TENERIFE

**MAPA DE
CLASIFICACIÓN Y
CATEGORIZACIÓN DEL SUELO**



Gobierno de Canarias
Consejería de Medio Ambiente
y Ordenación Territorial
Dirección General
de Ordenación del Territorio



EQUIDICURVAS 5m.
HUSO 28
ELIPSOIDE WGS 84
PROYECCIÓN UTM.

BASE CARTOGRÁFICA.



Fecha de base cartográfica.
1996