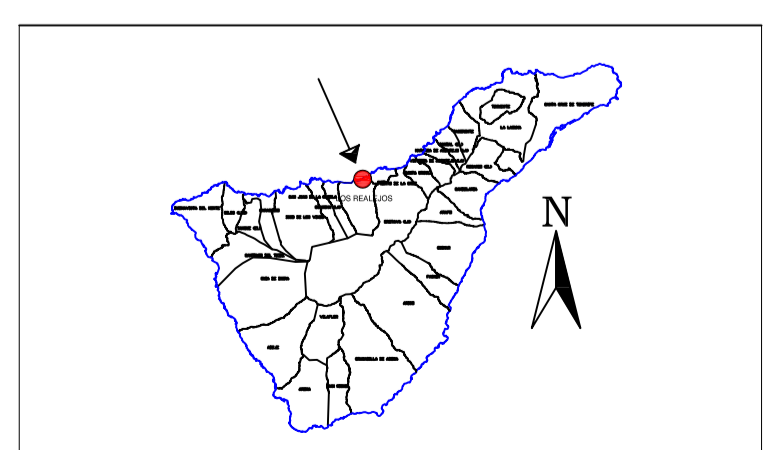


PLANO DE SITUACIÓN.



Provincia:
SANTA CRUZ DE TENERIFE.
Municipio:
LOS REALEJOS.

LEYENDA

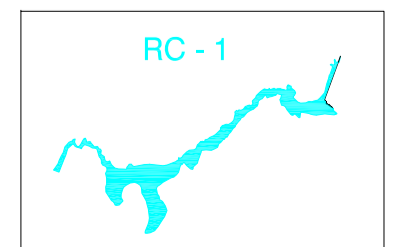
- : LÍMITE DEL ESPACIO
- : Suelo Rústico de Protección Costera (SRPL).
- : Suelo Rústico de Protección de Infraestructuras (SRPI).
- ZONA DE USO MODERADO (ZUM).
- ZONA DE USO ESPECIAL (ZUE).
- ZONA DE USO GENERAL (ZUG).



PLAN ESPECIAL
PAISAJE PROTEGIDO RAMBLA DE CASTRO
APROBACIÓN DEFINITIVA

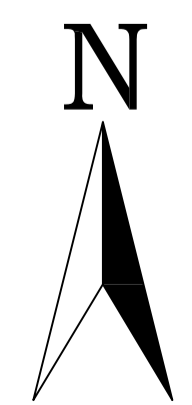
HOJA: TF 17 (A,B,C) RC-1
ESCALA 1/ 5000
FECHA 09/ 2010

MAPA DE
ZONIFICACIÓN



Espacios naturales de la isla de TENERIFE

Gobierno de Canarias
Consejería de Medio Ambiente
y Ordenación Territorial
Dirección General
de Ordenación del Territorio



EQUIDICURVAS 5m.
HUSO 28
ELIPSOIDE WGS 84
PROYECCIÓN UTM.

BASE CARTOGRÁFICA.



Fecha de base cartográfica.
1996