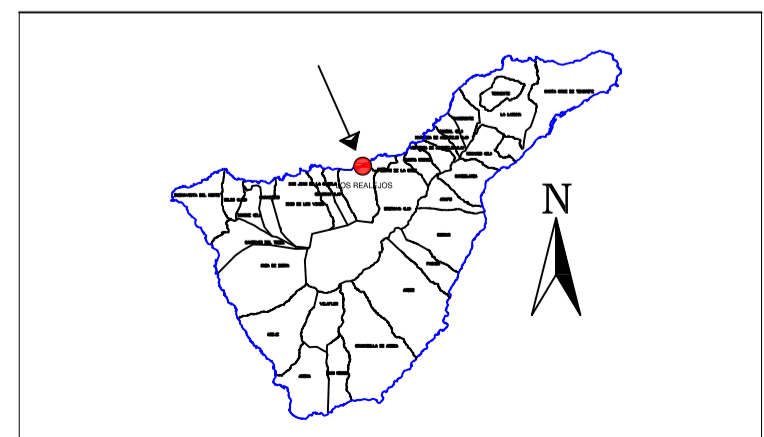


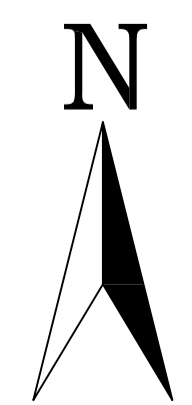
PLANO DE SITUACIÓN.



Provincia:
SANTA CRUZ DE TENERIFE.
Municipio:
LOS REALEJOS.

LEYENDA

- : LÍMITE DEL ESPACIO
- : Punta del Guindaste - El Charcón (UH1)
- : Playa de Castro (UH2)
- : Palmeral-Margen derecho del barranco del Mayorazgo-interfluvio Mayorazgo-Godínez (UH3)
- : Resto de la margen occidental del barranco del Mayorazgo (UH4)
- : Playa de la Fajana (UH5)
- : Barranco de Godínez (UH6)
- : La Gordejuela (UH7).
- : Acantilado y callao de Méndez, y callao oriental (UH8)
- : Ensenada del Burgado (UH9)



EQUIDICURVAS 5m.
HUSO 28
ELIPSOIDE WGS 84
PROYECCIÓN UTM.

BASE CARTOGRÁFICA.

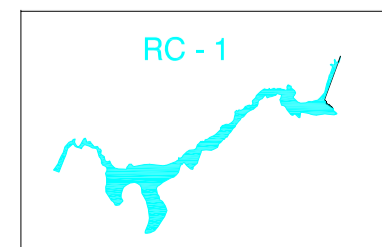


Fecha de base cartográfica.
1996



PLAN ESPECIAL
PAISAJE PROTEGIDO RAMBLA DE CASTRO
APROBACIÓN DEFINITIVA

HOJA: TF 17 (A,B,C) RC- 1
ESCALA 1/ 5000
FECHA 09/ 2010



Espacios naturales de la isla de TENERIFE

MAPA DE
UNIDADES HOMOGÉNEAS

