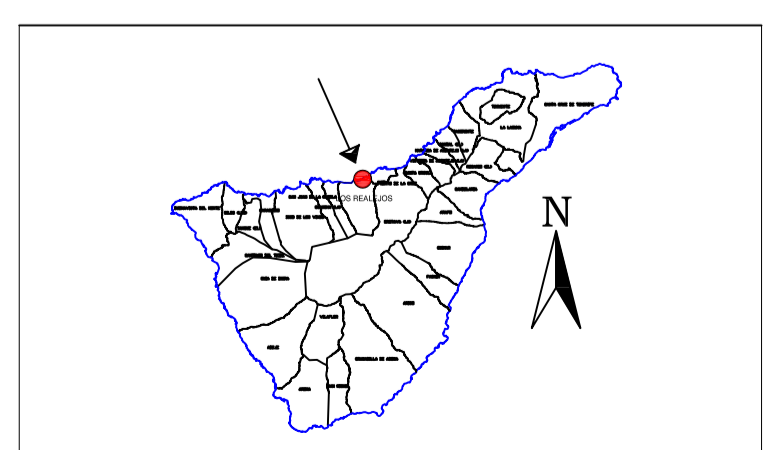


PLANO DE SITUACIÓN.



Provincia:
SANTA CRUZ DE TENERIFE.
Municipio:
LOS REALEJOS.

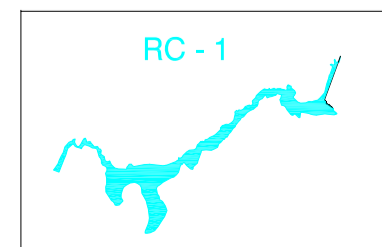
LEYENDA

- : LÍMITE DEL ESPACIO
- : Límite de polígonos.
- : Parcela catastral.
- : Propiedad privada.
- : Propiedad pública.



PLAN ESPECIAL
PAISAJE PROTEGIDO RAMBLA DE CASTRO
APROBACIÓN DEFINITIVA

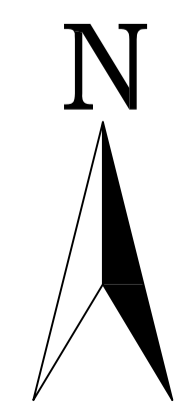
HOJA: TF 17 (A,B,C) RC- 1
ESCALA 1/ 5000
FECHA 09/ 2010



Espacios naturales de la isla de TENERIFE

MAPA DE PROPIEDAD

Gobierno de Canarias
Consejería de Medio Ambiente
y Ordenación Territorial
Dirección General
de Ordenación del Territorio



EQUIDICURVAS 5m.
HUSO 28
ELIPSOIDE WGS 84
PROYECCIÓN UTM.

BASE CARTOGRÁFICA.



Fecha de base cartográfica.
1996