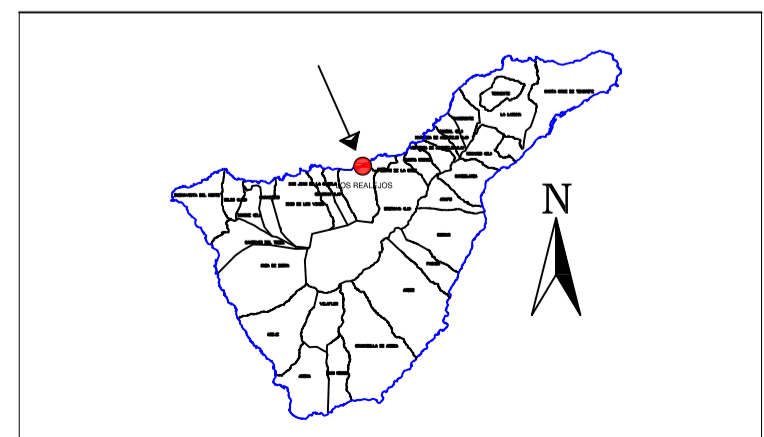


PLANO DE SITUACIÓN.



Provincia:  
SANTA CRUZ DE TENERIFE.  
Municipio:  
LOS REALEJOS.

LEYENDA

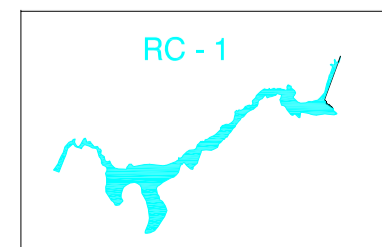
- : LÍMITE DEL ESPACIO
- : DOMINIO PÚBLICO MARÍTIMO TERRESTRE.
- : SERVIDUMBRE COSTERA.
- : CAUCE

- Suelo Urbano
- Suelo Rústico de protección costera
- Suelo Rústico de Protección Paisajística
- Suelo Rústico de Protección de Infraestructuras
- Suelo Rústico de Protección Hidrológica



PLAN ESPECIAL  
PAISAJE PROTEGIDO RAMBLA DE CASTRO  
**APROBACIÓN DEFINITIVA**

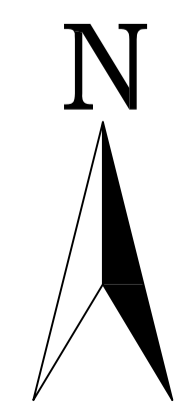
HOJA: TF 17 (A,B,C) RC-1  
ESCALA 1/ 5000  
FECHA 09/ 2010



Espacios naturales de la isla de TENERIFE

MAPA DE  
SISTEMA TERRITORIAL  
Y URBANÍSTICO

Gobierno de Canarias  
Consejería de Medio Ambiente  
y Ordenación Territorial.  
Dirección General  
de Ordenación del Territorio



EQUIDICURVAS 5m.  
HUSO 28  
ELIPSOIDE WGS 84  
PROYECCIÓN UTM.

BASE CARTOGRÁFICA.  
 GRAFCAN  
Fecha de base cartográfica.  
1996