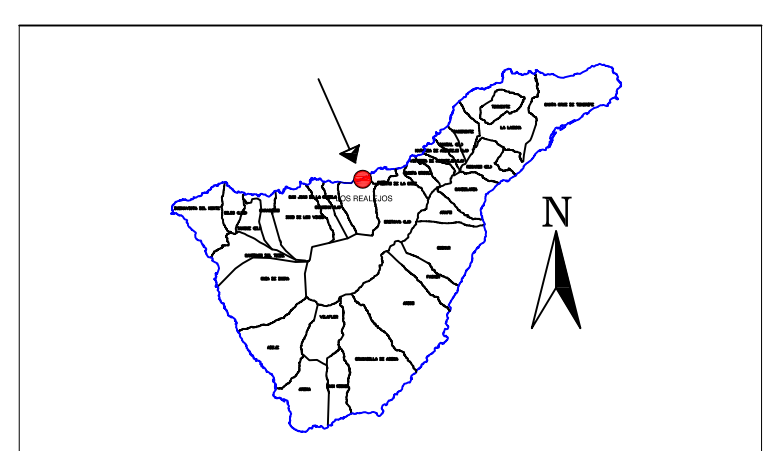


PLANO DE SITUACIÓN.



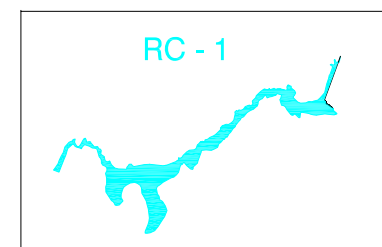
Provincia:  
SANTA CRUZ DE TENERIFE.  
Municipio:  
LOS REALEJOS.

LEYENDA

- : LÍMITE DEL ESPACIO
  - : DOMINIO PÚBLICO MARÍTIMO TERRESTRE.
  - : SERVIDUMBRE COSTERA.
  - : CAUCE
- Según Plan Especial de Protección Paisajística de la Rambla de Castro (BOC de 5 de mayo de 2000)
- ZONA DE USO MODERADO.
  - ZONA DE USO ESPECIAL.
  - ZONA DE USO GENERAL.



**PLAN ESPECIAL DE PROTECCIÓN PAISAJÍSTICA**  
**RAMBLA DE PROTEGIDO RAMBLA DE CASTRO**

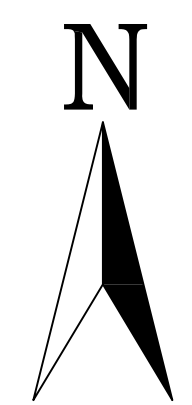


Espacios naturales de la isla de TENERIFE

MAPA DE  
**ORDENACION DEL PLAN ESPECIAL VIGENTE**

**Gobierno de Canarias**  
Consejería de Medio Ambiente y Ordenación Territorial  
Dirección General de Ordenación del Territorio

HOJA: TF 17 (A,B,C) RC-1  
ESCALA 1/ 5000  
FECHA 09/ 2010



EQUIDICURVAS 5m.  
HUSO 28  
ELIPSOIDE WGS 84  
PROYECCIÓN UTM.

BASE CARTOGRÁFICA.  
**GRAFCAN**  
Fecha de base cartográfica.  
1996