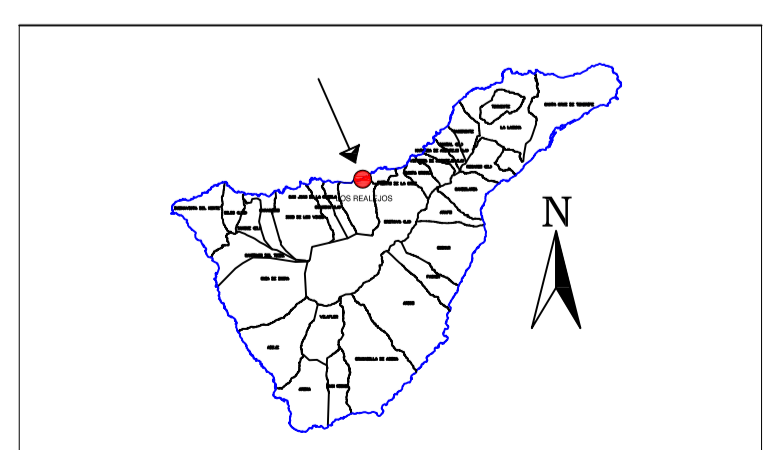


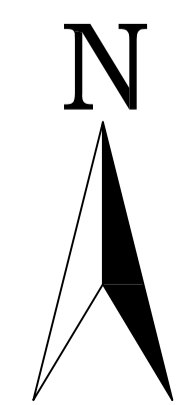
PLANO DE SITUACIÓN.



Provincia:
SANTA CRUZ DE TENERIFE.
Municipio:
LOS REALEJOS.

LEYENDA

- : LÍMITE DEL ESPACIO
- : Senderos
- : Senderos bajo túnel
- : Miradores
- : Cuevas - refugios pesqueros.
- : Inmuebles
- : Torre tendido eléctrico
- : Estación transformadora
- : Tendido aéreo
- : Tendido subterráneo
- : Torre tendido alta tensión.
- : Conducciones de Saneamiento
- : Conducciones de agua
- : Galerías o pozos
- : Estanques
- : Construcciones con caracter residencial
- : Construcciones deterioradas
- : Otras construcciones
- : Bancales de cultivo



EQUIDICURVAS 5m.
HUSO 28
ELIPSOIDE WGS 84
PROYECCIÓN UTM.

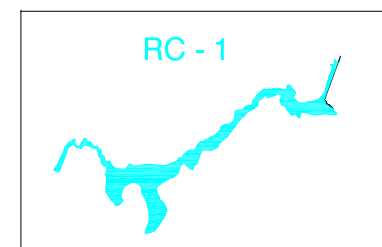
BASE CARTOGRÁFICA.

Fecha de base cartográfica.
1996



PLAN ESPECIAL
APROBACIÓN DEFINITIVA
PAISAJE PROTEGIDO RAMBLA DE CASTRO

HOJA: TF 17 (A,B,C) RC-1
ESCALA 1/ 5000
FECHA 09/ 2010



Espacios naturales de la isla de TENERIFE

MAPA DE
INFRAESTRUCTURAS

Gobierno de Canarias
Consejería de Medio Ambiente
y Ordenación Territorial
Dirección General
de Ordenación del Territorio